札幌市バリアフリー基本構想 2022 に基づく

札幌市バリアフリー特定事業計画

２０２５年7月

札　幌　市

目　　次

１－１　札幌市バリアフリー特定事業計画について　2

１－２　重点整備地区一覧　3

１－３　重点整備地区におけるバリアフリー化の基本方針　5

１－４　バリアフリー化の内容　6

２－１　対象施設のバリアフリー化状況　10

３－１　重点整備地区毎の事業計画一覧　11

（１）都心地区　（２）桑園地区
（３）苗穂地区　（４）西 18 丁目地区
（５）円山地区　（６）西 28 丁目地区
（７）中島公園・幌平橋地区　（８）路面電車沿線地区
（９）新川地区　（10）北 12 条地区
（11）北 18 条地区　（12）北 24 条地区
（13）北 34 条地区　（14）麻生地区
（15）篠路地区　（16）あいの里地区
（17）北 13 条東地区　（18）光星地区
（19）環状通東地区　（20）元町地区
（21）新道東地区　（22）栄町地区
（23）菊水地区　（24）東札幌地区
（25）白石地区　（26）ＪＲ白石駅地区
（27）南郷 7 丁目地区　（28）南郷 13 丁目地区
（29）南郷 18 丁目地区　（30）大谷地地区
（31）ひばりが丘地区　（32）厚別副都心地区
（33）森林公園地区　（34）学園前地区
（35）豊平公園地区　（36）中の島地区
（37）平岸地区　（38）南平岸地区
（39）美園地区　（40）月寒中央地区
（41）福住地区　（42）清田地区
（43）澄川地区　（44）澄川南地区
（45）真駒内地区　（46）二十四軒地区
（47）琴似地区　（48）発寒中央地区
（49）発寒地区　（50）発寒南地区
（51）宮の沢地区　（52）八軒地区
（53）稲積公園地区　（54）手稲地区
（55）星置地区

３－２　重点整備地区外の施設における事業計画　104

４－１　教育啓発特定事業計画　106

５－１　その他の事業計画　110

６－１　特定事業計画策定者一覧　112

１－１　札幌市バリアフリー特定事業計画について

（１）札幌市バリアフリー基本構想の策定と見直し（スパイラルアップ）

バリアフリー基本構想は、平成 18 年に策定された「高齢者、障害者等の移動等の円滑化の促進に関する法律（以下バリアフリー法）」に基づき、駅を中心とした地区や公共施設等が集まる地区を対象に、重点的かつ一体的なバリアフリー化を推進するため、一定の地区（重点整備地区）を定め、その地区のバリアフリー化の事業の推進に関する計画として自治体が策定するものです。

札幌市では、平成 21 年に札幌市バリアフリー基本構想を策定し、高齢者、障がい者等誰もが安全に安心して快適に移動できるバリアフリー環境の整備に取り組んでおります。

バリアフリー法等		札幌市バリアフリー基本構想	
H12	交通バリアフリー法	H15	札幌市交通バリアフリー基本構想
H18	バリアフリー法 バリアフリー法に基づく基本方針	H21	新・札幌市バリアフリー基本構想
		H23	新・札幌市バリアフリー基本構想 （第１回見直し）
H23	基本方針の改定	H27	新・札幌市バリアフリー基本構想 （第２回見直し）
H30 R2	バリアフリー法の改正	R4	札幌市バリアフリー基本構想 2022 （第３回見直し）

（２）札幌市バリアフリー特定事業計画

「札幌市バリアフリー基本構想」の実現に向けて、各施設管理者等が作成する事業計画を「特定事業計画」といいます。重点的かつ一体的なバリアフリー化を促進するためには、各事業が必要に応じて連携する必要があることから、札幌市では、各事業者が作成した特定事業計画を取りまとめ、「札幌市バリアフリー特定事業計画」として集約しています。

また、特定事業計画は、毎年進捗状況の確認と計画の見直しを行うこととしており、着実なバリアフリーの推進を図っています。

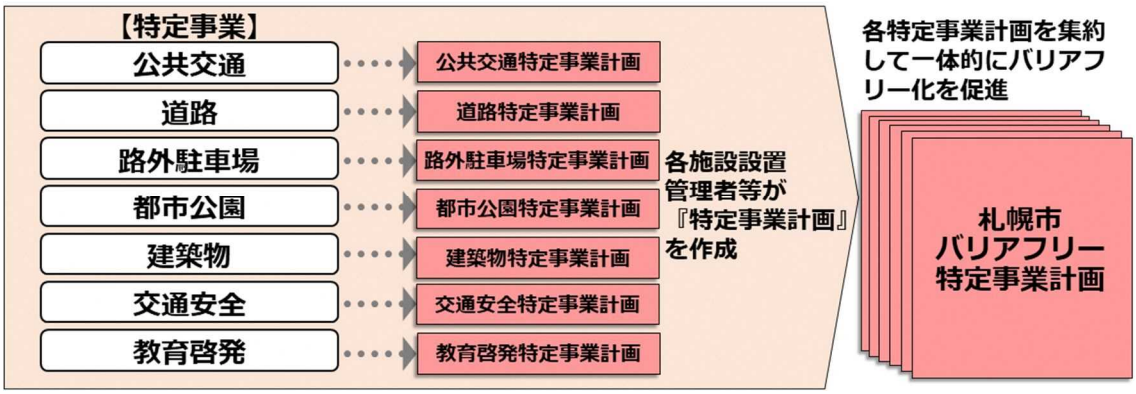

１－２　重点整備地区一覧

「札幌市バリアフリー基本構想 2022」において設定した重点整備地区は、次の 55 地区です。整備の時期については、施設の利用状況や耐用年数、他施設や他事業の整備状況などを考慮した上で検討します。

主な所在地	重点整備地区名	中心となる施設	面積（ha）	生活関連経路延長（m）
中央区	都心	札幌駅・大通駅等	435	54,560
	桑園	ＪＲ桑園駅	61	3,340
	苗穂	ＪＲ苗穂駅	159	6,050
	西 18 丁目	西 18 丁目駅	86	6,660
	円山	円山公園駅	80	4,270
	西 28 丁目	西 28 丁目駅	68	2,980
	中島公園・幌平橋	中島公園駅・幌平橋駅	119	4,470
	路面電車沿線	市電	522	21,140
北区	新川	ＪＲ新川駅	77	3,520
	北 12 条	北 12 条駅	39	4,540
	北 18 条	北 18 条駅	76	5,460
	北 24 条	北 24 条駅	125	7,940
	北 34 条	北 34 条駅	86	4,940
	麻生	麻生駅・ＪＲ新琴似駅	190	10,330
	篠路	ＪＲ篠路駅	76	3,330
	あいの里	ＪＲあいの里教育大駅	61	2,620
東区	北 13 条東	北 13 条東駅	68	5,600
	光星	東区役所前駅	111	4,190
	環状通東	環状通東駅	120	3,230
	元町	元町駅	159	3,570
	新道東	新道東駅	103	3,640
	栄町	栄町駅	150	3,300
白石区	菊水	菊水駅	123	6,550
	東札幌	東札幌駅	140	7,260
	白石	白石駅	125	4,710
	ＪＲ白石駅	ＪＲ白石駅	118	4,660
	南郷 7 丁目	南郷 7 丁目駅	165	5,300
	南郷 13 丁目	南郷 13 丁目駅	142	4,460
	南郷 18 丁目	南郷 18 丁目駅	105	3,820

主な所在地	重点整備地区名	中心となる施設	面積(ha)	生活関連経路延長(m)
厚別区	大谷地	大谷地駅	77	3,040
	ひばりが丘	ひばりが丘駅	89	4,250
	厚別副都心	新さっぽろ駅・ＪＲ新札幌駅・ＪＲ厚別駅	198	12,400
	森林公園	ＪＲ森林公園駅	82	2,540
豊平区	学園前	学園前駅	74	4,870
	豊平公園	豊平公園駅	92	3,500
	中の島	中の島駅	63	2,270
	平岸	平岸駅	112	5,210
	南平岸	南平岸駅	113	5,300
	美園	美園駅	101	5,590
	月寒中央	月寒中央駅	102	5,150
	福住	福住駅	86	3,350
清田区	清田	清田区役所	123	5,130
南区	澄川	澄川駅	132	4,530
	澄川南	自衛隊前駅	24	1,430
	真駒内	真駒内駅	61	3,510
西区	二十四軒	二十四軒駅	104	5,770
	琴似	琴似駅・ＪＲ琴似駅	184	9,060
	発寒中央	ＪＲ発寒中央駅	136	3,660
	発寒	ＪＲ発寒駅	113	3,380
	発寒南	発寒南駅	97	4,370
	宮の沢	宮の沢駅	105	4,780
	八軒	ＪＲ八軒駅	122	3,320
手稲区	稲積公園	ＪＲ稲積公園駅	100	2,510
	手稲	ＪＲ手稲駅	118	6,090
	星置	ＪＲ星置駅	122	3,360

１－３　重点整備地区におけるバリアフリー化の考え方

【生活関連施設等のバリアフリー化の推進・連続した歩行空間ネットワークの形成】

①生活関連施設及び車両において、着実な取組の推進により、高齢者、障がい者等、全ての施設利用者を対象としたバリアフリー化を段階的に図ります。
②生活関連施設相互を結ぶ生活関連経路は、1 つ以上のバリアフリー化された経路を確保し、連続した歩行空間ネットワークを形成することにより、その地区を利用する人が安全で快適に目的地まで到達できるようにします。
③地区のあるべきネットワーク全体の観点から、人通りが多いなどバリアフリー化の必要性が高い道路を生活関連経路に位置付けることにより、さらなる歩行空間ネットワークの充実化を図ります。

【心のバリアフリーの推進】

①様々な心身の特性や考え方を持つ全ての人々が、相互に理解を深めようとコミュニケーションを取り、支え合う「心のバリアフリー」に関する普及啓発の更なる推進により、ハード面ばかりでなくソフト面からもバリアフリー化された地域を目指します。

【共生社会の実現に向けた市民・施設管理者・行政の協働】

①年齢・性別・国籍・民族・障がいの有無等を問わず、「誰もが互いにその個性や能力を認め合い、多様性が強みとなる社会」（共生社会）の実現を目指し、各施設管理者が施設などのハード面におけるバリアフリー整備を行うだけでなく、市民・企業・行政が施設利用者の立場に立ち、地域全体のバリアフリー化における役割を認識して、緊密に連携し協働します。

１－４　バリアフリー化の内容

【 旅客施設 】

＜地下鉄＞
・駅周辺施設や駅の利用者数の状況を勘案しながら、エレベーター等の設置により、バリアフリールートの更なる充実を図る（大谷地駅、新さっぽろ駅など）
・一般旅客用トイレの洋式化やオストメイト用設備等のバリアフリー機能分散などの改良整備などを実施（３駅/年程度）
・ホーム・コンコースに設置する案内標識等を多言語化（4 か国 5 言語）し、ピクトグラム（JIS）を統一
・ホーム案内放送設備を各線ごとに男女別の音声案内へ改修
・南北線・東西線の案内表示器をカラーユニバーサルデザイン（CUD）認証のフルカラーLED 表示器へ更新
＜ＪＲ駅＞
・駅の構造や利用実態等を勘案しながら、エレベーター等の設置により、バリアフリールートの更なる充実を図る（発寒中央駅）
・段差解消を検討（篠路駅（鉄道高架化に係る都市計画事業）、上野幌駅）
＜バスターミナル＞
・トイレのバリアフリー化等を検討（円山、北 24 条など）

【 車両 】

車両更新時期などに合わせ、鉄道事業者、バス事業者、タクシー事業者と行政が協力しながら、高齢者、障がい者等が円滑に利用できる環境づくりを進めます。
＜ＪＲ・地下鉄＞
・車両の老朽化に合わせた計画的な更新等によりバリアフリー化された車両の導入を図る
・地下鉄南北線・東西線の車内表示器及び正面行先表示器をカラーユニバーサルデザイン（CUD）認証のフルカラーLED 表示器へ更新
＜路面電車＞
・低床車両の導入を図る
＜バス・タクシー＞
・補助金の活用など行政の協力を得ながら、バリアフリー化された車両の導入を図る
＜行政＞
・各事業者と協力しながら、バリアフリー化された車両の導入を図る

【 道路 】

地域交流拠点に該当する地区や、旅客施設の乗降客数が特に多い地区の「主要な生活関連経路」から優先的にバリアフリー整備を進めることを基本としつつ、地区の整備状況や工事の効率性等を総合的に勘案して決定します。

また、生活関連経路上で、道路拡幅や無電柱化、大規模な舗装補修など、他事業の実施予定がある場合には、他事業と同時にバリアフリー整備を行うなど、施工年次を適宜調整します。

＜優先的に実施する項目＞

・段差の解消や、勾配の改善
・舗装面や目地についての改善
・視覚障がい者誘導用ブロックの設置
・雨水枡等の道路附帯施設の改善

＜段階的に実施する項目＞

・休憩施設の設置検討
・案内標識の設置検討
・照明灯の適切な配置検討

【 信号機等 】

主要な生活関連経路に設置されている全ての信号機について、音響機能、障がい者が安全に横断するための青時間を確保する機能又は青信号の経過時間を表示する機能を有するもの若しくは歩車分離式を拡充します。

【 路外駐車場 】

＜行政＞

・特定路外駐車場の届出の際に、駐車場管理者へ協力要請を行い、障がい者等用駐車場の整備を促進します。

【 都市公園 】

都市公園全体（重点整備地区含む）では、移動等円滑化が特に必要とされる特定公園施設のうち、園路・広場、駐車場、トイレのバリアフリー化を進めます。

また、主要公園の特に利用者の多いトイレについては、バリアフリー化適合率 100%を目指します。

【 建築物 】

＜市有建築物（学校施設を除く）＞

・新築・改築等の際には、バリアフリー法及び札幌市福祉のまちづくり条例の基準に適合させるよう整備を進めます。

・既存の建築物については、下記により、建築物の特性、利用実態、施工性及び費用等を総合的に検討し、整備を進めます。

①優先的に改修が必要な施設のバリアフリー改修

対象施設	・特別特定建築物（改修が必要なものに限る）のうち 官公庁施設 社会教育施設 高齢者施設 観光施設（概ね年間10万人以上が利用）
対象エリア	・重点整備地区内（ただし、観光施設のみ市内全域）
実施内容	・下記実施内容など

②保全改修のタイミングに合わせて行うバリアフリー改修

対象施設	・特別特定建築物（改修が必要なものに限る）
対象エリア	・市内全域
実施内容	・下記実施内容など

整備項目	実施内容
出入口	・容易に開閉できる戸への改修などの検討・整備
廊下等	・視覚障がい者誘導用ブロックの設置などの検討・整備
階段・傾斜路	・手すりの設置・改善などの検討・整備
エレベーター	・手すりの設置・改善などの検討・整備
便所	・バリアフリートイレの設置などの検討・整備
敷地内通路	・施設入口までの経路の段差解消などの検討・整備 ・車いすの回転スペースの確保などの検討・整備
駐車場	・障がい者等用駐車場の設置などの検討・整備
案内設備	・案内設備及び案内設備までの視覚障がい者誘導用ブロックの設置などの検討・整備
標識	・基準に適合したエレベーター、便所、駐車施設の付近に標識の設置などの検討・整備

③区施設のバリアフリートイレの改修

対象施設	・特別特定建築物（改修が必要なものに限る）における 官公庁施設のうち コミュニティセンター 地区センター
対象エリア	・市内全域
実施内容	・バリアフリートイレの改修など

※上記①、②と対象施設が重複するが、実施内容を絞り R7 までに先行して実施

＜学校施設＞
①バリアフリートイレ
　各校１階に１か所の整備を基本として、バリアフリー化整備事業により 2025 年度末までの緊急的な整備を行います。また、改築やリニューアル改修時には、全ての階にバリアフリートイレを整備します。
②スロープ等による段差解消
　主要な１動線の段差解消を図ることを基本として、バリアフリー化整備事業により 2025 年度末までの緊急的な整備を行います。また、改築やリニューアル改修時には、全ての動線の段差を解消します。
③エレベーター
　要配慮児童生徒等在籍校及び進学予定校において、バリアフリー化整備事業により 2025 年度末までの緊急的な整備を行います。また、改築やリニューアル改修時には、要配慮児童生徒等の状況に関わらずエレベーターを整備します。

２－１　対象施設のバリアフリー化状況

施設		指標	単位	実績値（累計）	
				R5	R6
旅客施設	地下鉄	地下鉄改札口へのエレベーター設置基数	基	72	73
		トイレの改良を実施した駅数	駅	7	9
		案内標識の多言語化	駅	33	40
		ホーム案内放送の男女別音声案内化	駅	46	46
		案内表示器の CUD 化	駅	12	24
	JR 駅	バリアフリー整備駅数	駅	20	20
	バスターミナル	バリアフリー化された利用者の多い（3000人/日以上）バスターミナルの箇所数	箇所	4	4
	路面電車	停留場のバリアフリー整備箇所数	面	14	14
車両等	バス	ノンステップバスの導入率	%	48.1	50.7
	タクシー	UD タクシーの導入率	%	20.4	25.5
	路面電車	低床車両の導入率	%	36.1	38.9
道路		生活関連経路のバリアフリー化率	%	77.3	79.5
信号機等		主要な生活関連経路にある信号機のバリアフリー化率	%	85.5	89.6
都市公園		トイレの整備率（公園数・棟数）	%	公 38.8 棟 41.3	公　39.4 棟　42.2
		園路の整備率	%	80.6	80.7
		駐車場の整備率	%	66.2	67.6
建築物	市有建築物（学校を除く）	重点整備地区内の官公庁施設等のうち、優先的にバリアフリー改修を行う施設の改修実施率	%	0	0
		バリアフリー機能トイレが設置された区施設数	施設	39	41
	学校	市立園・学校におけるバリアフリートイレの整備割合	%	77	86
		経路（段差解消）の整備率	%	88	97

３－１　重点整備地区毎の事業計画一覧

凡　例　（図面）

重点整備地区
- ：重点整備地区
- ：中心施設から500mの範囲
- ：ＪＲ・地下鉄・路面電車路線

JR・地下鉄・路面電車・バスターミナル
- ：旅客施設
- ：エレベーター

生活関連施設
- ：官公署
- ：文化施設、観光施設
- ：福祉施設
- ：教育施設
- ：運動施設、都市公園
- ：医療施設
- ：郵便局
- ：商業施設
- ：娯楽施設
- ：宿泊施設
- ：駐車場
- ：避難所
- ：商店街
- ▲ 表示板交付施設

生活関連経路
- ：主要な生活関連経路（整備済）
- ：主要な生活関連経路（未整備）
- ：その他の生活関連経路（整備済）
- ：その他の生活関連経路（未整備）
- 5 ：区間番号

※生活関連施設の出入口や最寄りのバス停留所への詳細な経路は、図面上明示していない場合があります。

信号機等
- ：整備済
- ：未整備

凡　例　（一覧表）

● 整備状況（令和７年３月末時点）

＜旅客施設＞

・経路

○：整備済み　△一部整備済み　×：未整備　－：対象施設なし

（高齢者、障害者等の移動等の円滑化の促進に関する法律が定める基準による）

・段差解消

◎：バリアフリー法に基づく整備完了　○：段差の解消が完了　×：未整備

－：整備不要

・トイレ

◎：オストメイト及び車いす対応　○：車いす対応

△：他施設バリアフリートイレへの経路を確保　×：一般用のみ　－：対象施設なし

・案内設備等（整備済みの装置等を明示）

◎：整備済み　運：運行情報提供設備のみ整備済み　案：案内設備のみ整備済み

×：未整備

＜道路＞

・点字ブロック等

○：整備済み　△一部整備済み　×：未整備　－：対象施設なし

（高齢者、障害者等の移動等の円滑化の促進に関する法律が定める基準による）

＜信号機＞　整備済みの装置等を明示

音：音響式歩行者誘導装置　視：視覚障害者用音響付加装置　歩感：歩行者感応化

歩支：歩行者支援装置　歩車：歩車分離式信号機　高：高齢者等感応化

待：待時間表示灯　横断：横断時間確保

＜都市公園＞

・園路

○：整備済み　△：一部整備済み　×：未整備　－：対象施設なし

（高齢者、障害者等の移動等の円滑化の促進に関する法律が定める基準による）

・トイレ

◎：オストメイト及び車いす対応　○：車いす対応

△：他施設バリアフリートイレへの経路を確保　×：一般用のみ　－：対象施設なし

・駐車場

○：整備済み　△：一部整備済み　×：未整備　－：対象施設なし

（高齢者、障害者等の移動等の円滑化の促進に関する法律が定める基準による）

＜学校施設＞

・経路

○：整備済み（スロープ等により段差がない状態）　×：未整備

・トイレ

○：整備済み（オストメイト及び車いす対応トイレ又は車いす対応トイレ）

×：一般用のみ

・エレベーター

○：整備済み（出入口幅 90㎝以上（移動等円滑化誘導基準）

－：整備不要または対象外

● 実施期間

・令和７年３月末時点における予定であり、毎年、見直しを行います。

（１）都心地区

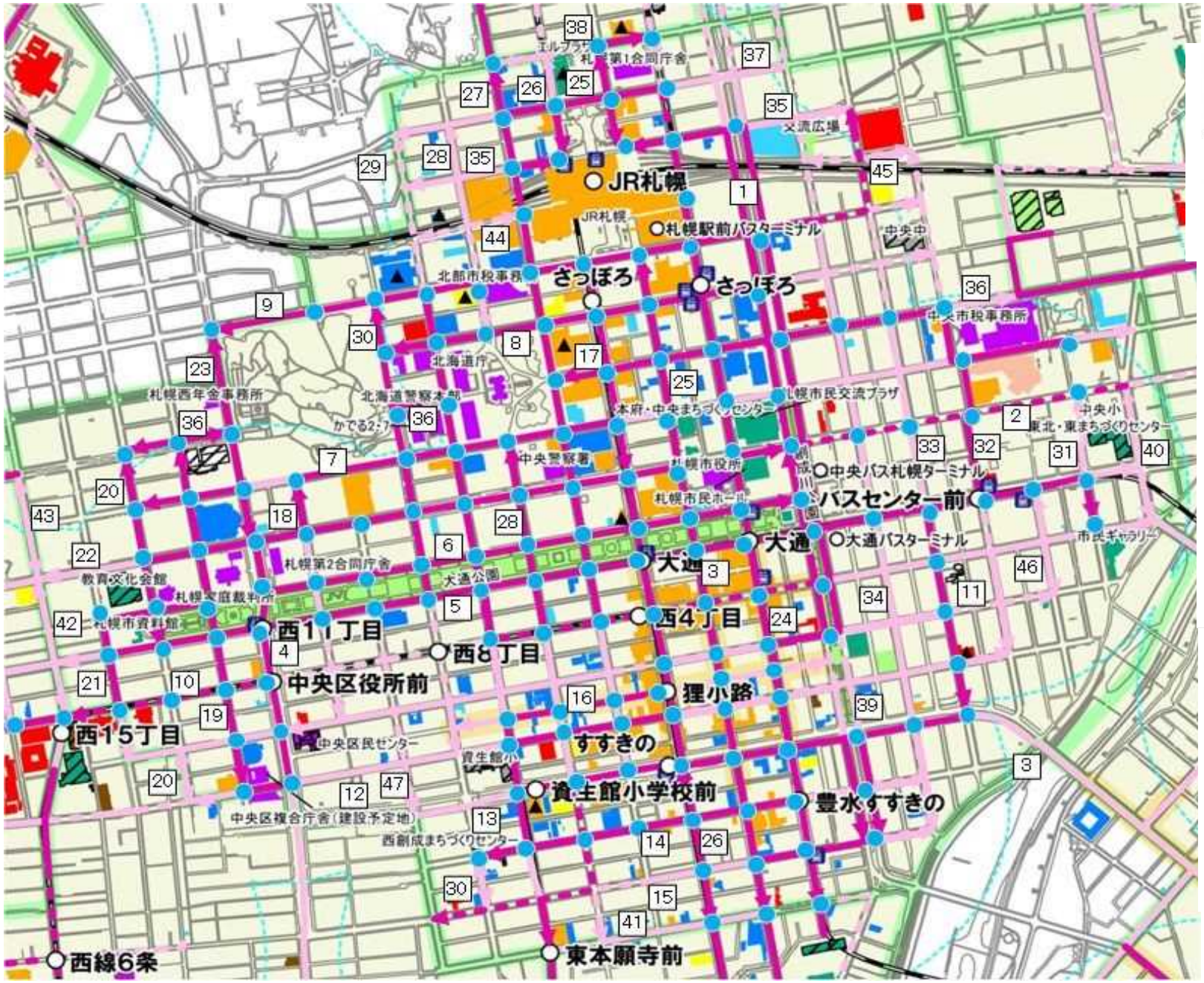
JR札幌
札幌駅前バスターミナル
さっぽろ
さっぽろ
北海道庁
北海道警察本部
札幌市民交流プラザ
中央警察署
札幌市役所
中央バス札幌ターミナル
バスセンター前
大通
大通バスターミナル
大通
西4丁目
西1丁目
西8丁目
中央区役所前
狸小路
西15丁目
すすきの
資生館小学校前
豊水すすきの
東本願寺前
西線6条
中央区民センター
中央区複合庁舎（建設予定地）
西創成まちづくりセンター
札幌第2合同庁舎
大通公園
教育文化会館
札幌市資料館
札幌市民ホール
北部市税事務
中央市税事務所
札幌西年金事務所
交流広場
中央中
中央小
市民ギャラリー
〔凡例〕
重点整備地区
：重点整備地区
：中心施設から500mの範囲
：ＪＲ・地下鉄・路面電車路線
JR・地下鉄・路面電車・バスターミナル
：旅客施設
：エレベーター
生活関連施設
：官公署
：文化施設、観光施設
：福祉施設
：教育施設
：運動施設、都市公園
：医療施設
：郵便局
：商業施設
：娯楽施設
：宿泊施設
：駐車場
：避難所
：商店街
表示板交付施設
生活関連経路
：主要な生活関連経路（整備済）
：主要な生活関連経路（未整備）
：その他の生活関連経路（整備済）
：その他の生活関連経路（未整備）
5 ：区間番号
※生活関連施設の出入口や最寄りのバス停留所への詳細な経路は、図面上明示していない場合があります。
信号機等
：整備済
：未整備

（都心地区）

旅客施設

管理者	名称	主な施設の整備状況				実施期間（年度）							備考
		経路	段差解消	トイレ	案内設備等	～R5	R6	R7	R8	R9	R10	R11以降	
ＪＲ北海道	JR札幌駅	○	◎	◎	◎	▬							
札幌市	地下鉄さっぽろ駅	○	◎	◎	◎	▬							
	地下鉄大通駅	○	◎	◎	◎	▬							
	地下鉄すすきの駅	○	◎	◎	◎	▬							
	地下鉄豊水すすきの駅	○	◎	◎	◎	▬							
	地下鉄バスセンター前駅	○	◎	◎	◎	▬	※ ▬	▬					※民間ビルEV接続1基（R6） 旅客案内表示器カラーユニバーサル対応（R7設置予定）
	地下鉄西11丁目駅	○	○	◎	◎	▬	▬		▬				旅客案内表示器カラーユニバーサル対応（R6完了） スルー型エレベーター設置（R8工事予定）
	大通バスターミナル	○	◎	◎	◎	▬						▬	
	市電西４丁目停留場	○	◎	－	◎	▬							
	市電すすきの停留場	○	◎	－	◎	▬							

道路（国・札幌市）

管理者	名称	区間	整備状況	実施期間（年度）							備考
			点字ブロック等	～R5	R6	R7	R8	R9	R10	R11以降	
北海道開発局	国道5号	1	△	▬		▬	▬	▬	▬	▬	
	国道12号	2	○	▬							
	国道36号	3	○	▬							
	国道230号	4	○	▬							
札幌市	大通南線	5	○	▬							
	大通北線	6	○	▬							
	北2条線	7	○	▬							
	北4条線	8	△	▬					▬		
	北5条線	9	△	▬						▬	
	南1条線	10	△	▬						▬	
	南2条線	11	△	▬	▬		▬	▬			
	南3条線	12	○	▬	▬						
	南4条線	13	○	▬							
	南5条線	14	○	▬							
	南6条線	15	△	▬					▬	▬	
	南2・3条中通線	16	○	▬							

（都心地区）

道路（国・札幌市）

管理者	名称	区間	整備状況	実施期間（年度）							備考
			点字ブロック等	～R5	R6	R7	R8	R9	R10	R11以降	
札幌市	札幌停車場線	17	○	▬							
	西10丁目線	18	△	▬						▬	
	西12丁目線	19	○	▬							
	西13丁目線	20	○	▬							
	西14丁目線	21	○	▬							
	宮の沢北1条線	22	○	▬							
	下手稲札幌線	23	○	▬							
	西2丁目線	24	△	▬		▬					
	西3丁目線	25	○	▬							
	西4丁目線	26	○	▬							
	西5丁目線	27	○	▬							
	西6丁目線	28	△	▬			▬	▬		▬	
	西7丁目線	29	△	▬						▬	
	西8丁目線	30	△	▬					▬		
	東6丁目線	31	○	▬							
	東4丁目線	32	△	▬	▬		▬			▬	
	東3丁目線	33	△	▬	▬	▬		▬		▬	
	東2丁目線	34	△	▬		▬				▬	
	北7条線	35	○	▬	▬						
	北3条線	36	○	▬							
	北8条線	37	○	▬							
	北9条線	38	○	▬							
	真駒内篠路線	39	△	▬						▬	
	札幌夕張線	40	○	▬							
	南7条線	41	△	▬				▬			
	西15丁目線	42	○	▬							
	桑園停車場線	43	○	▬							
	北5・6条西5・6丁目1号線	44	×						▬		
	北6条東線	45	△		▬	▬					
	東5丁目線	46	○	▬							
	西9丁目線	47	×			▬	▬				

（都心地区）

信号機

管理者	住所（目標物）	整備状況	実施期間（年度）							備考
		信号機	～R5	R6	R7	R8	R9	R10	R11以降	
北海道警察	中央区南1条西4丁目（三越）	視	■							
	中央区北1条西4丁目（三井住友銀行）	視	■							
	中央区北5条西4丁目（JR札幌駅前）	視、歩車、歩支	■							
	中央区北1条西3丁目（時計台）	視	■							
	中央区南4条西3丁目（かに将軍）	視	■							
	中央区南1条西3丁目（丸ヨ池内）	歩車、視、待	■							
	中央区北1条西5丁目（中央警察署）	視	■							
	中央区北1条西11丁目（裁判所）	視	■							
	中央区南4条西4丁目（ﾗﾌｨｱ）	視	■							
	中央区南1条西2丁目（ｼｬﾝﾃ）	歩車、視、待	■							
	中央区北5条西5丁目（ｱｽﾃｨ45）	視、歩支	■							
	中央区北1条東2丁目（丸井配送）	横断	■							
	中央区北1条西7丁目（電気通信局）	視	■							
	中央区南1条西5丁目（ﾎﾃﾙｵｰｸﾗｻｯﾎﾟﾛ）	視、歩車	■							
	中央区南1条西11丁目（北洋銀行）	視、歩支	■							
	中央区北3条西4丁目（大同生命ビル）	視、歩車	■							
	中央区南4条西1丁目1（薄野ｸﾞﾘｰﾝﾋﾞﾙ）	視	■							
	中央区北1条西2丁目（札幌市役所）	視	■							
	中央区北3条西5丁目（道庁東門）	横断	■							
	中央区北3条西2丁目（ﾎﾃﾙﾆｭｰｵｰﾀﾆ）	視、歩車、待	■							
	中央区南3条西1丁目（ﾗﾙｽﾞ）	横断	■							
	中央区南2条西2丁目（マルフジ）	横断	■							
	中央区狸小路4丁目（ｺｽﾓﾋﾞﾙ）	横断	■							
	中央区北5条西11丁目（植物園）	横断	■							
	中央区北3条東・西1丁目（ﾓﾝﾄﾚｴｰﾃﾞﾙﾎﾌ）	視	■							
	中央区南4条東3丁目（ENEOS G.S）	視	■							
	中央区北4条西4丁目（札幌日興ビル）	視、歩車、歩支、待	■							
	中央区北3条西3丁目（ミズホビル）	歩車、視、待	■							
	中央区南4条西5丁目（東急イン）	視	■							
	中央区北1条東・西1丁目（NHK放送局）	横断	■							
	中央区南大通西2丁目（丸井大通別館）	視、歩車、待	■							
	中央区南大通西3丁目（北洋銀行本店）	視、歩車、待	■							

（都心地区）

信号機

管理者	住所（目標物）	整備状況	実施期間（年度）							備考
		信号機	～R5	R6	R7	R8	R9	R10	R11以降	
北海道警察	中央区南3条西4丁目（清水金物）	横断	■							
	中央区北4条西3丁目（かに本家）	視、歩車、待	■							
	中央区北3条東2丁目（生田葬儀社）	視	■							
	中央区南6条西3丁目（中央寺）	横断	■							
	中央区南6条西4丁目（薄野市場）	横断	■							
	中央区北1条東3丁目（ﾀｹﾔﾌﾞﾗｼ）	横断	■							
	中央区南大通西4丁目（北海道銀行）	視、歩車、待	■							
	中央区南4条東・西1丁目（正時堂）	横断	■							
	中央区北4条東・西1丁目（全日空ﾋﾞﾙ）	横断	■							
	中央区北2条西4丁目（札幌ｸﾞﾗﾝﾄﾞﾎﾃﾙ）	視、歩感、歩車	■							
	中央区北大通西11丁目（裁判所）	視、歩支	■							
	中央区北大通西2丁目（札幌市民ホール）	視、歩車、待	■							
	中央区北5条西3丁目（ESTA）	視、歩車、待	■							
	中央区北5条西7丁目（京王ﾌﾟﾗｻﾞﾎﾃﾙ）	視、横断	■							
	中央区北大通西4丁目（北洋銀行）	視、歩車、待	■							
	中央区北大通西3丁目（東京銀行）	視、歩車、待	■							
	中央区南5条西3丁目（ｻﾝﾌﾗﾜｰ）	横断	■							
	中央区北2条東・西1丁目（北海道ﾏﾂﾀﾞ）	横断	■							
	中央区北4条西7丁目（北海道庁）	視、歩車、歩支	■							
	中央区北4条西5丁目（日本生命ﾋﾞﾙ）	視、歩支、歩車	■							
	中央区北5条西6丁目（信金中央金庫）	視	■							
	中央区南1条西7丁目（大塚製薬）	視、歩車	■							
	中央区北2条西3丁目（札幌時計台ビル）	視、歩車	■							
	中央区北3条東3丁目（ｱﾎﾟﾛ G.S）	横断	■							
	中央区南大通東・西1丁目（ﾃﾚﾋﾞ塔）	視、歩車	■							
	中央区北4条西2丁目（北農会館）	視、歩車、待	■							
	中央区北2条西7丁目（道警本部）	視、歩車	■							
	中央区北1条西13丁目（さっぽろ芸術文化の館）	視	■							
	中央区北2条西11丁目（札幌大通高校）	視	■							
	中央区北大通西5丁目（NTT大通西4丁目ﾋﾞﾙ）	視、歩車	■							
	中央区南大通西5丁目（北洋銀行）	視、歩車	■							
	中央区北大通西7丁目（NTT）	視	■							

（都心地区）

信号機

管理者	住所（目標物）	整備状況	実施期間（年度）							備考
		信号機	～R5	R6	R7	R8	R9	R10	R11以降	
北海道警察	中央区南大通西7丁目（千代田生命）	視	■							
	中央区南2条西2丁目（北専ﾋﾞﾙ）	歩車、待	■							
	中央区南2条西3丁目（岩崎せともの店）	視、歩車、待	■							
	中央区南5条西4丁目（札専会館）	横断	■							
	中央区南大通西11丁目（ENEOS G.S）	視、歩支	■							
	中央区南3条西2丁目（ｾｻﾞｰﾙﾌﾟﾗｻﾞ）	視、歩車、待	■							
	中央区南6条西2丁目（中央寺）	横断	■							
	中央区南1条東3丁目（頓宮）	横断	■							
	中央区北2条西5丁目（ｸﾞﾗﾝﾄﾞﾎﾃﾙ）	視、歩車	■							
	中央区南4条東2丁目（新北光石油）	音	■							
	中央区南6条西2丁目（Ａ）（新善光寺）	横断	■							
	中央区北2条西2丁目（STV北2条ﾋﾞﾙ）	視、歩車	■							
	中央区北5条西2丁目（ｴｽﾀ）	視	■							
	中央区南7条西4丁目（豊川稲荷）	横断	■							
	中央区南1条東6丁目（市民ギャラリー）	視、横断	■							
	中央区南3条西11丁目（中央区役所）	視	■							
	中央区南7条西3丁目（ｼﾞｬｽﾏｯｸﾌﾟﾗｻﾞH）	横断	■							
	中央区南4条西6丁目（ｼﾞｬﾝﾎﾞ1000）	視	■							
	中央区北2条西8丁目（ﾎﾃﾙｴﾙﾑ）	視、歩車	■							
	中央区南2条西4丁目（札幌信金）	視、歩車、待	■							
	中央区北1条西8丁目（ＳＴＶ）	視	■							
	中央区南5条東・西1丁目（ｺｶｺｰﾗ）	横断	■							
	中央区南4条東3丁目11－3（イハラビル）	横断	■							
	中央区北大通西6丁目（日本銀行）	視	■							
	中央区南大通西6丁目（山之内ビル）	視	■							
	中央区南1条西6丁目（愛生館ﾋﾞﾙ）	視、歩車	■							
	中央区北1条西6丁目（日本銀行）	視	■							
	中央区南2条東3丁目（北の誉酒造）	横断	■							
	中央区南大通西14丁目（山一ﾋﾞﾙ）	横断	■							
	中央区北2条西13丁目（さっぽろ芸術文化の館）	視	■							
	中央区北大通西13丁目（教育文化会館）	視	■							
	中央区北大通西14丁目（教育文化会館）	視	■							

（都心地区）

信号機

管理者	住所（目標物）	整備状況	実施期間（年度）							備考
		信号機	～R5	R6	R7	R8	R9	R10	R11以降	
北海道警察	中央区南6条東・西1丁目（札幌サイクルセンター）	横断	■							
	中央区北5条西8丁目（京王ﾌﾟﾗｻﾞ）	横断	■							
	中央区南3条西3丁目（中山ﾐｼﾝ）	視、歩車、待	■							
	中央区南3条西4丁目（川中ｽﾎﾟｰﾂ）	視、歩車、待	■							
	中央区南大通東6丁目（三共ﾋﾞﾙ）	視	■							
	中央区南3条西5丁目（ﾎﾃﾙｻﾝﾙｰﾄ）	歩車、横断	■							
	中央区南2条西7丁目（1）（ｸﾞﾗﾝﾄﾞﾋﾞﾙ）	横断	■							
	中央区北1条東4丁目（西村ﾋﾞﾙ）	視	■							
	中央区南2条西11丁目（ﾌﾟﾘﾝｽﾎﾃﾙ）	視	■							
	中央区大通東2丁目（郵政会館）	視	■							
	中央区大通東3丁目（北洋銀行）	視	■							
	中央区北大通西8丁目（丸善G.S）	視	■							
	中央区南7条西2丁目（豊水連絡所）	横断	■							
	中央区南大通西8丁目（三共K.K）	視	■							
	中央区北1条西12丁目（さっぽろ芸術文化の館）	視	■							
	中央区北1条西10丁目（ﾓｰﾋﾞﾙG.S）	横断	■							
	中央区北3条東4丁目（ｻｯﾎﾟﾛﾌｧｸﾄﾘｰ）	視	■							
	中央区北大通西1丁目（NHK放送局）	視、歩車、横断	■							
	中央区北2条西12丁目（さっぽろ芸術文化の館）	視	■							
	中央区北大通西9丁目（ｻﾝﾜｰﾄﾞ大通ﾋﾞﾙ）	視	■							
	中央区北2条西6丁目（斗南病院）	視	■							
	中央区南大通西9丁目（後楽園ﾎﾃﾙ）	視	■							
	中央区南2条西12丁目（ﾌﾟﾘﾝｽﾎﾃﾙ）	横断	■							
	中央区北3条西12丁目（栗林商会）	視	■							
	中央区南大通西13丁目（札幌市資料館）	視	■							
	中央区南大通西10丁目（ｿﾆｰｻｰﾋﾞｽ）	視	■							
	中央区北大通西10丁目（第一ﾎﾃﾙ）	視	■							
	中央区北4条西6丁目（道庁北門）	視、歩支	■							
	中央区大通東4丁目（早川ビル）	視	■							
	中央区北2条東4丁目（札幌ﾌｧｸﾄﾘｰ）	横断	■							
	中央区南大通西12丁目（西ビル）	視	■							
	中央区北大通西12丁目（合同庁舎）	視	■							

（都心地区）

信号機

管理者	住所（目標物）	整備状況	実施期間（年度）							備考
		信号機	～R5	～R6	R7	R8	R9	R10	R11以降	
北海道警察	中央区南1条西12丁目（山井ビル）	視	■							
	中央区北1条東6丁目（中央体育館）	高	■							
	中央区南1条西14丁目（中村記念病院）	横断	■							
	中央区北5条東・西1丁目（ﾍﾞｶﾞｽﾍﾞｶﾞｽ）	横断	■							
	中央区北3条西8丁目（植物園入口）	視	■							
	中央区北4条西8丁目（富士屋ﾎﾃﾙ）	横断	■							
	中央区大通東5丁目（加藤商店）	視	■							
	中央区南3条西12丁目（中央区役所）	視	■							
	中央区北3条西11丁目（札幌大通高校）	視	■							
	中央区北2条西11丁目1－1（福祉ｾﾝﾀｰ）	視	■							
	中央区北2条西10丁目（ぎょうせい）	横断	■							
	中央区大通東4丁目5－10（米沢ﾋﾞﾙ）	横断	■							
	中央区北2条西7丁目1番（道警本部）	視、歩支	■							
	中央区北7条東・西1丁目（中央郵便局）	横断	■							
	北区北8条西5丁目（ｾｲｺｰﾏｰﾄ）	視	■							
	北区北7条西5丁目（ﾖﾄﾞﾊﾞｼｶﾒﾗ）	歩車、視、待	■							
	北区北8条西3丁目（第一合同庁舎）	視、歩車	■							
	北区北9条西5丁目（東横ｲﾝ）	横断	■							
	北区北9条西3丁目（TAKANOビル）	横断	■							
	北区北8条西4丁目（出光G.S）	視、歩車	■							
	北区北9条西2丁目（松下電工）	横断	■							
	北区北7条西2丁目（38山京ﾋﾞﾙ）	歩車、視、待	■							
	中央区北6条西2丁目（JRﾀﾜｰ）	歩車、待	■							
	中央区北5条西4丁目（ベスト電器）	歩車、待、視	■							
	北区北7条西2丁目8番地（JR札幌駅北口）	視	■							
	北区北7条西4丁目1番地（JR札幌駅北口）	視	■							
	中央区南３条西７丁目１（資生館小学校）	視	■							
	中央区南５条西５丁目１１（モモヤビル）	横断	■							
	中央区南１条東１丁目２（太平洋興発ビル）	横断	■							
	中央区南３条西７丁目（中央区警察署交番南３条）	視、歩車	■							
	中央区南２条西１丁目（医療法人萬田記念病院）	横断	■							
	中央区北１条西８丁目２－７５（札幌ＳＳＭ専門学校）	視	■							

（都心地区）

信号機

管理者	住所（目標物）	整備状況	実施期間（年度）							備考
		信号機	～R5	R6	R7	R8	R9	R10	R11以降	
北海道警察	中央区南５条西６丁目８（ローソン南５条市電通り）	横断	■							
	中央区南３条西５丁目１（ノルベサ）	視、歩車	■							
	中央区南３条西６丁目１（札幌南三条病院）	歩車	■							
	中央区南５条西６丁目９（第５桂和ビル）	横断	■							
	中央区南５条西７丁目（かじのビル）	横断	■							
	中央区南１条西１３丁目３１７（３誠ビル）	横断	■							
	中央区北１条東６丁目（カトリック聖園こどもの家）	高	■							
	北区北８条西２丁目（札幌第一合同庁舎）	視、歩車	■							
	中央区南６条西７丁目(スワンキーホテル)	横断				■				
	中央区南６条西６丁目(ﾒｲﾄﾋﾞﾙ)	横断				■				
	中央区南６条西８丁目ﾎﾃﾙﾊｲﾗﾝﾄﾞ	横断				■				
	中央区北５条東３丁目(中央中学校)	横断				■				
	中央区南２条西５丁目(ＬＣﾋﾞﾙ)	横断				■				
	中央区南７条西７丁目(第７北海ﾋﾞﾙ)	横断			■					
	中央区南８条西７丁目(竹内ﾋﾞﾙ)	横断			■					
	中央区北５条東２丁目（札幌ﾄﾖﾀ）	横断			■					
	東区北６条東３丁目（札幌総合卸売ｾﾝﾀｰ）	横断				■				

都市公園（札幌市所有）

管理者	名称	主な施設の整備状況			実施期間（年度）							備考
		園路	トイレ	駐車場	～R5	R6	R7	R8	R9	R10	R11以降	
札幌市	東７丁目緑地	○	×	－	■						■	
	あそぶべ公園	○	－	－	■							
	大通公園	○	◎	－	■						■	西5トイレと西7トイレ未改修
	永山記念公園	○	○	－	■							
	創成川公園	○	◎	－	■							
	北6条エルムの里公園	○	－	－	■							

建築物（市有建築物・学校以外）

管理者	名称	主な整備内容	実施期間（年度）							備考
			～R5	R6	R7	R8	R9	R10	R11以降	
札幌市	札幌ｴﾙﾌﾟﾗｻﾞ（男女共同参画ｾﾝﾀｰ・札幌市市民活動ｻﾎﾟｰﾄｾﾝﾀｰ・消費者ｾﾝﾀｰ・環境ﾌﾟﾗｻﾞ）	・視覚障がい者誘導用ブロックの設置 ・案内表示の更新、設置			■					
	教育文化会館	・視覚障がい者誘導用ブロックの設置 ・案内表示の更新、設置				■				
	市民ギャラリー	・バリアフリートイレ内の設備改善 ・案内表示の更新、設置				■				

（都心地区）

建築物（学校）

管理者	名称	主な施設の整備状況			実施期間（年度）							備考
		経路	トイレ	エレベーター	～R5	R6	R7	R8	R9	R10	R11以降	
札幌市	資生館小学校	○	○	○	▬							
	中央小学校	○	○	○	▬							
	中央中学校	○	○	○	▬							
	大通高等学校	○	○	○	▬							
	中央幼稚園	○	×	－	▬		▬					

（２）桑園地区

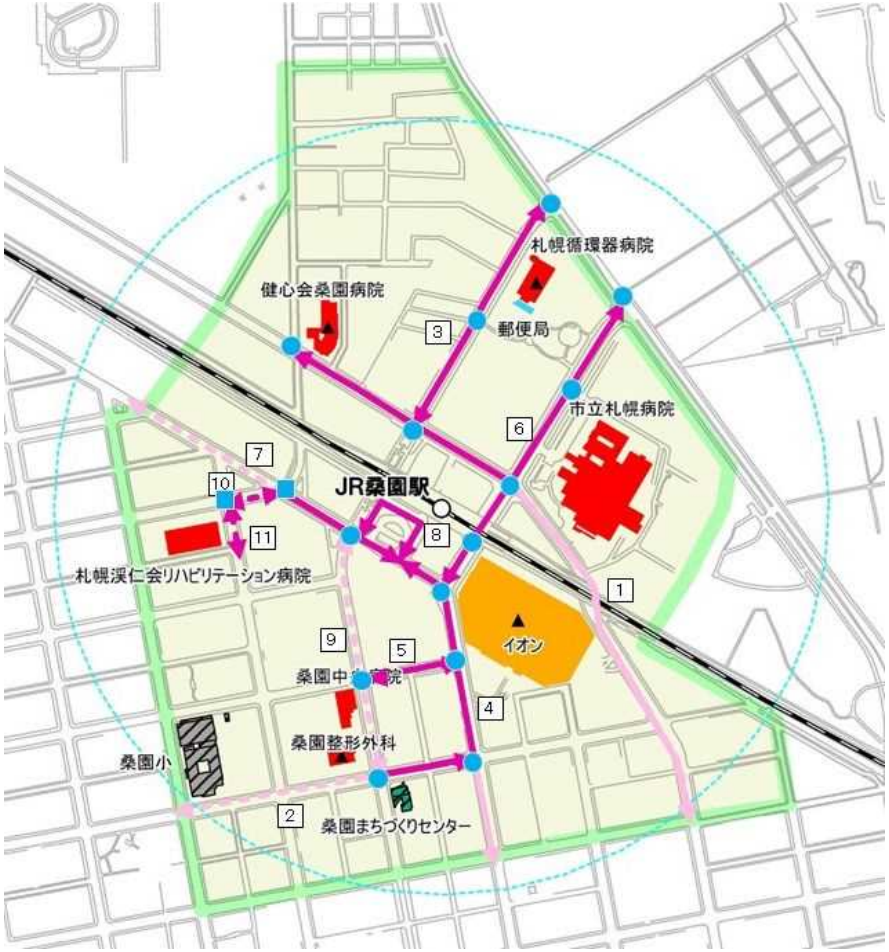

（３）苗穂地区

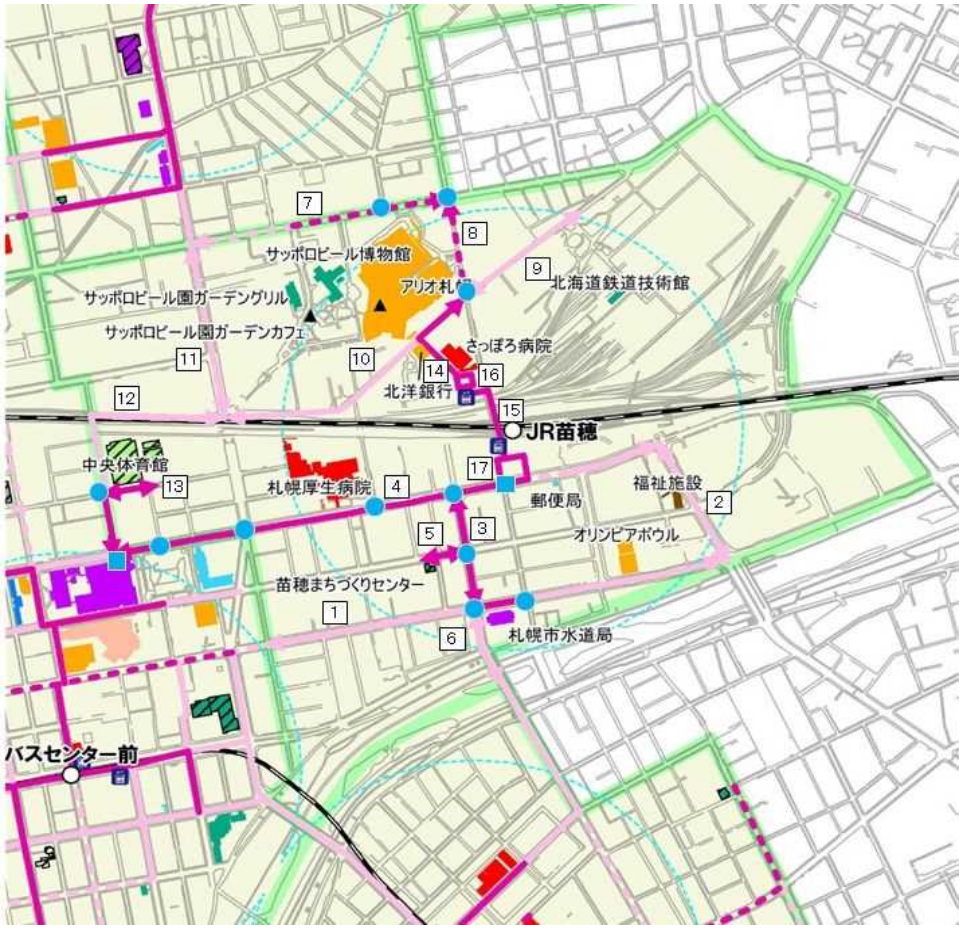

〔凡例〕

重点整備地区
- ：重点整備地区
- ：中心施設から500mの範囲
- ：ＪＲ・地下鉄・路面電車路線

JR・地下鉄・路面電車・バスターミナル
- ：旅客施設
- ：エレベーター

生活関連施設
- ：官公署
- ：文化施設、観光施設
- ：福祉施設
- ：教育施設
- ：運動施設、都市公園
- ：医療施設
- ：郵便局
- ：商業施設
- ：娯楽施設
- ：宿泊施設
- ：駐車場
- ：避難所
- ：商店街
- ▲ 表示板交付施設

生活関連経路
- ：主要な生活関連経路（整備済）
- ：主要な生活関連経路（未整備）
- ：その他の生活関連経路（整備済）
- ：その他の生活関連経路（未整備）
- 5 ：区間番号

※生活関連施設の出入口や最寄りのバス停留所への詳細な経路は、図面上明示していない場合があります。

信号機等
- ：整備済
- ：未整備

（桑園地区）

旅客施設

管理者	名称	主な施設の整備状況				実施期間（年度）							備考
		経路	段差解消	トイレ	案内設備等	～R5	R6	R7	R8	R9	R10	R11以降	
ＪＲ北海道	JR桑園駅	○	◎	◎	◎	▬							

道路（国・札幌市）

管理者	名称	区間	整備状況	実施期間（年度）							備考
			点字ブロック等	～R5	R6	R7	R8	R9	R10	R11以降	
札幌市	西13丁目線	1	○	▬							
	北8条西線	2	△	▬			▬				
	桑園駅裏線	3	○	▬							
	桑園停車場線	4	○	▬							
	北9条西15丁目線	5	○	▬							
	桑園駅東通線	6	○	▬							
	桑園駅前通線	7	△	▬				▬			
	桑園駅前通線（駅前広場）	8	○	▬							
	西16丁目線	9	×			▬					
	北11条西線	10	×					▬			
	西17丁目線	11	×					▬			

信号機

管理者	住所（目標物）	整備状況	実施期間（年度）							備考
		信号機	～R5	R6	R7	R8	R9	R10	R11以降	
北海道警察	中央区北12条西16丁目1番（桑園駅裏）	横断	▬							
	中央区北9条西15丁目（JR桑園駅）	横断	▬							
	中央区北11条西15丁目1（市立病院）	視	▬							
	中央区北11条西14丁目（北海道大学）	横断	▬							
	中央区北9条西16丁目（日通）	視	▬							
	中央区北11条西15丁目（JR桑園駅）	視	▬							
	中央区北10条西14丁目（JR桑園駅）	高	▬							
	中央区北11条西14丁目（市立病院）	高	▬							
	中央区北9条西14丁目28番地（ｼﾞｬｽｺ桑園店）	視	▬							
	中央区北10条西15丁目（桑園駅前）	視	▬							
	中央区北８条西１５丁目（Ｋ．Ｉ．Ｃビル）	横断	▬							
	中央区北１１条西１４丁目１	歩感	▬							
	中央区北７条西１５丁目（桑園児童会館）	横断	▬							
	中央区北１１条西１４丁目１（桑園駅前郵便局）	横断	▬							

（桑園地区）

信号機

管理者	住所（目標物）	整備状況	実施期間（年度）							備考
		信号機	～R5	R6	R7	R8	R9	R10	R11以降	
北海道警察	中央区北１１条西１７丁目(桑園駅西側)	横断			▬					
	中央区北１１条西１６丁目(A)(日本通運)	横断			▬					

都市公園（札幌市所有）

管理者	名称	主な施設の整備状況			実施期間（年度）							備考
		園路	トイレ	駐車場	～R5	R6	R7	R8	R9	R10	R11以降	
札幌市	宮部記念緑地	○	－	－	▬							
	北7条赤い実公園	○	－	－	▬							
	北12条ゆたか公園	○	－	－	▬							
	桑園ふれあい公園	○	○	－	▬							

建築物（学校）

管理者	名称	主な施設の整備状況			実施期間（年度）							備考
		経路	トイレ	エレベーター	～R5	R6	R7	R8	R9	R10	R11以降	
札幌市	桑園小学校	○	○	○	▬							

（苗穂地区）

旅客施設

管理者	名称	主な施設の整備状況				実施期間（年度）							備考
		経路	段差解消	トイレ	案内設備等	～R5	R6	R7	R8	R9	R10	R11以降	
ＪＲ北海道	JR苗穂駅	○	◎	◎	◎	■							

道路（国・札幌市）

管理者	名称	区間	整備状況	実施期間（年度）							備考
			点字ブロック等	～R5	R6	R7	R8	R9	R10	R11以降	
北海道開発局	国道12号	1	○	■							
札幌市	苗穂駅前通線	2	○	■							
	中央東10丁目線	3	△	■							
	北3条線	4	○	■	■						
	北2条線	5	○	■							
	南郷通線	6	○	■							
	北8条線	7	×					■	■		
	東12丁目線	8	×				■				
	国鉄工場北線	9	○	■							
	苗穂工場連絡線	10	○	■							
	真駒内篠路線	11	○	■							
	苗穂駅連絡通線	12	○	■							
	北4条線	13	○	■							
	苗穂駅北通線	14	○	■							
	苗穂駅前広場連絡歩道線（駅自由通路）	15	○	■							
	苗穂駅北通線（北口駅前広場）	16	○	■							
	北3条線（南口駅前広場）	17	○	■							

信号機

管理者	住所（目標物）	整備状況	実施期間（年度）							備考
		信号機	～R5	R6	R7	R8	R9	R10	R11以降	
北海道警察	中央区北1条東10丁目15（市水道局）	横断	■							
	中央区北1条東11丁目（宮田自動車）	横断	■							
	中央区北3条東10丁目（日通）	視	■							
	中央区北3条東9丁目（厚生病院）	視	■							
	中央区北２条東１０丁目（宇治園）	横断	■							
	中央区北３条東１２丁目(JR苗穂駅)	横断			■					
	東区北７条東１２丁目２番(出光G.S)	横断		■						

（苗穂地区）

信号機

管理者	住所（目標物）	整備状況	実施期間（年度）							備考
		信号機	～R5	R6	R7	R8	R9	R10	R11以降	
北海道警察	東区北７条東１２丁目１番(ｱﾘｵ札幌)	横断		■						
	東区北８条東１０丁目(ｱﾘｵ札幌)	高	■							
	中央区北３条東７丁目(北海道銀行)	視	■							
	中央区北２条東６丁目(三信産業)	高	■							
	中央区北２条東５丁目(ﾌｧｸﾄﾘｰ北3条館)	横断			■					
	中央区北３条東５丁目(北ガスアリーナ)	横断		■						

都市公園（札幌市所有）

管理者	名称	主な施設の整備状況			実施期間（年度）							備考
		園路	トイレ	駐車場	～R5	R6	R7	R8	R9	R10	R11以降	
札幌市	東橋公園	○	×	－		■					■	
	北1条はるにれ公園	○	－	－	■							

（４）西18丁目地区

（５）円山地区

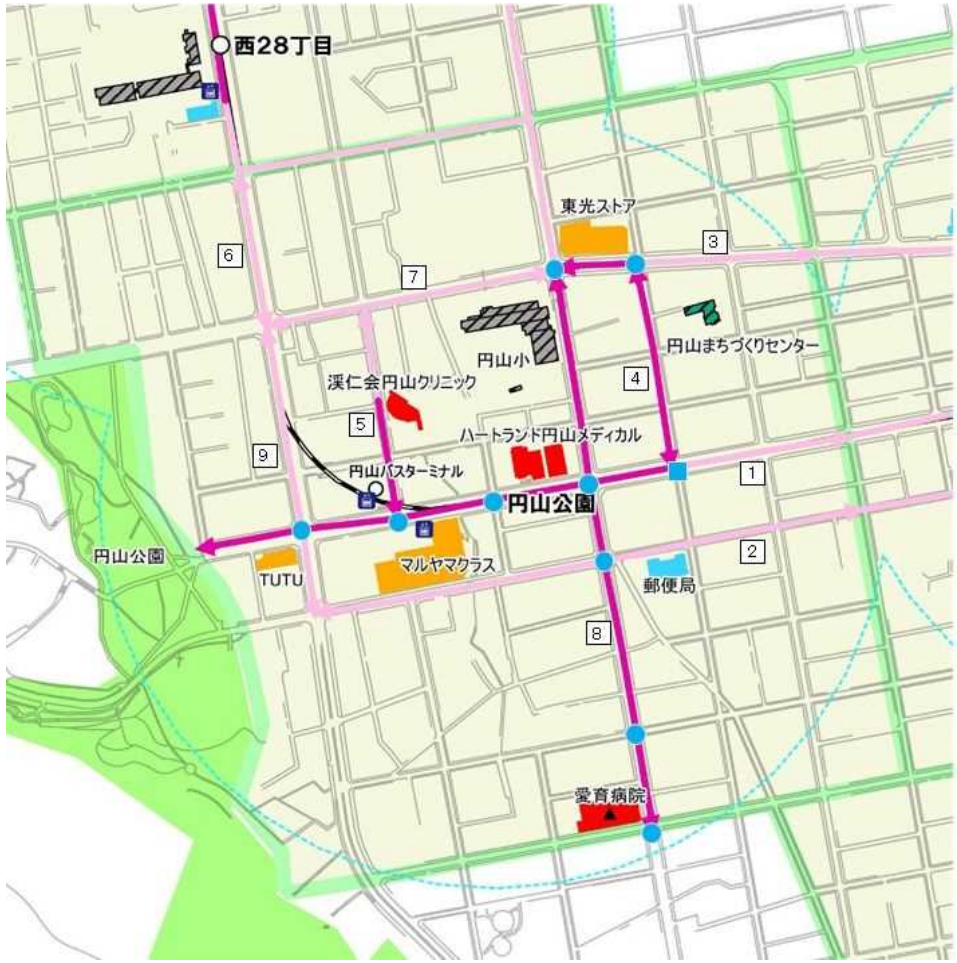

〔凡例〕

重点整備地区
- ：重点整備地区
- ：中心施設から500mの範囲
- ：ＪＲ・地下鉄・路面電車路線

JR・地下鉄・路面電車・バスターミナル
- ：旅客施設
- ：エレベーター

生活関連施設
- ：官公署
- ：文化施設、観光施設
- ：福祉施設
- ：教育施設
- ：運動施設、都市公園
- ：医療施設
- ：郵便局
- ：商業施設
- ：娯楽施設
- ：宿泊施設
- ：駐車場
- ：避難所
- ：商店街
- ▲ 表示板交付施設

生活関連経路
- ：主要な生活関連経路（整備済）
- ：主要な生活関連経路（未整備）
- ：その他の生活関連経路（整備済）
- ：その他の生活関連経路（未整備）
- 5 ：区間番号

※生活関連施設の出入口や最寄りのバス停留所への詳細な経路は、図面上明示していない場合があります。

信号機等
- ：整備済
- ：未整備

（西18丁目地区）

旅客施設

管理者	名称	主な施設の整備状況				実施期間（年度）							備考
		経路	段差解消	トイレ	案内設備等	～R5	R6	R7	R8	R9	R10	R11以降	
札幌市	地下鉄西18丁目駅	○	◎	◎	◎	▬	▬						旅客案内表示器カラーユニバーサル対応（R6完了）

道路（国・札幌市）

管理者	名称	区間	整備状況	実施期間（年度）							備考
			点字ブロック等	～R5	～R6	R7	R8	R9	R10	R11以降	
札幌市	大通南線	1	○	▬							
	南1条線	2	○	▬							
	南3条線	3	○	▬							
	西16丁目線	4	○	▬							
	西17丁目線	5	○	▬							
	西20丁目線	6	○	▬							
	西18丁目線	7	○	▬							
	西19丁目線	8	○	▬							
	宮の沢北1条線	9	○	▬							
	北3条線	10	○	▬							
	南1条旧道線	11	○	▬							

信号機

管理者	住所（目標物）	整備状況	実施期間（年度）							備考
		信号機	～R5	R6	R7	R8	R9	R10	R11以降	
北海道警察	中央区北1条西17丁目（近代美術館）	視	▬							
	中央区南1条西15丁目（教育委員会）	視	▬							
	中央区南大通西17丁目（啓北ビル）	視	▬							
	中央区南1条西17丁目（札幌医大）	視、歩車、高	▬							
	中央区南大通西18丁目（第一石油ｶﾞｽ）	視	▬							
	中央区南大通西19丁目（技能訓練会）	視	▬							
	中央区北1条西18丁目（近代美術館）	横断	▬							
	中央区北1条西19丁目（ｾﾌﾞﾝｲﾚﾌﾞﾝ）	横断	▬							
	中央区南1条西16丁目（医大病院）	視	▬							
	中央区南大通西18丁目（青木ﾋﾞﾙ）	横断	▬							
	中央区北1条西16丁目1番12号（知事公館）	高	▬							
	中央区南1条西20丁目（理容美容専門学校）	横断	▬							
	中央区南3条西20丁目（ﾋﾞｸﾄﾘｱ）	横断	▬							
	中央区大通西20丁目（札幌市医師会館）	視	▬							
	中央区北１条西２０丁目１（サンクス北１条）	視	▬							
	中央区北３条西１７丁目（三岸美術館）	横断				▬				

（西18丁目地区）

都市公園（札幌市所有）

管理者	名称	主な施設の整備状況			実施期間（年度）							備考
		園路	トイレ	駐車場	～R5	R6	R7	R8	R9	R10	R11以降	
札幌市	北1条おてんき公園	○	－	－	▬							
	円山裏参道公園	○	－	－	▬							

建築物（市有建築物・学校以外）

管理者	名称	主な整備内容	実施期間（年度）							備考
			～R5	R6	R7	R8	R9	R10	R11以降	
札幌市	札幌市社会福祉総合センター・中央老人福祉センター・長生園	・バリアフリートイレ内の設備改善 ・案内表示の更新、設置						▬		
	保健所・夜間急病センター	・バリアフリートイレ内の設備改善 ・案内表示の更新、設置					▬			

（円山地区）

旅客施設

管理者	名称	主な施設の整備状況				実施期間（年度）							備考
		経路	段差解消	トイレ	案内設備等	～R5	R6	R7	R8	R9	R10	R11以降	
札幌市	地下鉄円山公園駅	○	◎	◎	◎	■	■						旅客案内表示器カラーユニバーサル対応（R6完了）
	円山バスターミナル	△	◎	△	案	■				■	■		誘導点字タイルのみ敷設

道路（国・札幌市）

管理者	名称	区間	整備状況	実施期間（年度）							備考
			点字ブロック等	～R5	R6	R7	R8	R9	R10	R11以降	
札幌市	大通南線	1	○	■							
	南1条線	2	○	■							
	宮の沢北1条線	3	○	■							
	西24丁目線	4	○	■							
	西27丁目線	5	○	■							
	西28丁目線	6	○	■							
	北海道神宮線	7	○	■							
	西野白石線	8	○	■							
	南19条宮の沢線	9	○	■							

信号機

管理者	住所（目標物）	整備状況	実施期間（年度）							備考
		信号機	～R5	R6	R7	R8	R9	R10	R11以降	
北海道警察	中央区北1条西25丁目（北海道銀行）	視	■							
	中央区北1条西24丁目（北洋銀行）	視	■							
	中央区南1条西25丁目（上田薬局）	横断	■							
	中央区大通西25丁目（明治生命）	視	■							
	中央区南3条西25丁目（田中医院）	横断	■							
	中央区大通西28丁目（ｹﾝﾀｯｷｰ）	視	■							
	中央区大通西27丁目（STV文化教室）	視	■							
	中央区南1条西25丁目1番（ﾙｰﾌﾞﾙ富山）	高	■							
	中央区南４条西２５丁目２（小児愛育病院）	横断	■							
	中央区大通西２４丁目（札幌ﾌｰﾄﾞｾﾝﾀｰ）	横断			■					

都市公園（札幌市所有）

管理者	名称	主な施設の整備状況			実施期間（年度）							備考
		園路	トイレ	駐車場	～R5	R6	R7	R8	R9	R10	R11以降	
札幌市	円山でこぼこ公園	○	－	－	■							
	円山公園	○	◎	－	■							
	南円山こども公園	○	－	－	■							
	さくらんぼ公園	○	－	－	■							

（円山地区）

建築物（市有建築物・学校以外）

管理者	名称	主な整備内容	実施期間（年度）							備考
			～R5	R6	R7	R8	R9	R10	R11以降	
札幌市	円山まちづくりセンター・円山地区会館・円山児童会館	・バリアフリートイレ内の設備改善 ・案内表示の更新、設置				■	■			

建築物（学校）

管理者	名称	主な施設の整備状況			実施期間（年度）							備考
		経路	トイレ	エレベーター	～R5	R6	R7	R8	R9	R10	R11以降	
札幌市	円山小学校	○	○	○	■							

（６）西28丁目地区

〔凡例〕

重点整備地区
- ：重点整備地区
- ：中心施設から500mの範囲
- ：ＪＲ・地下鉄・路面電車路線

JR・地下鉄・路面電車・バスターミナル
- ：旅客施設
- ：エレベーター

生活関連施設
- ：官公署
- ：文化施設、観光施設
- ：福祉施設
- ：教育施設
- ：運動施設、都市公園
- ：医療施設
- ：郵便局
- ：商業施設
- ：娯楽施設
- ：宿泊施設
- ：駐車場
- ：避難所
- ：商店街
- ▲ 表示板交付施設

生活関連経路
- ：主要な生活関連経路（整備済）
- ：主要な生活関連経路（未整備）
- ：その他の生活関連経路（整備済）
- ：その他の生活関連経路（未整備）
- 5 ：区間番号

※生活関連施設の出入口や最寄りのバス停留所への詳細な経路は、図面上明示していない場合があります。

信号機等
- ：整備済
- ：未整備

（７）中島公園・幌平橋地区

（西28丁目地区）

旅客施設

管理者	名称	主な施設の整備状況				実施期間（年度）							備考
		経路	段差解消	トイレ	案内設備等	～R5	R6	R7	R8	R9	R10	R11以降	
札幌市	地下鉄西28丁目駅	○	◎	◎	◎	▬	▬						旅客案内表示器カラーユニバーサル対応（R6）
	西28丁目バスターミナル	×	－	×	案	▬	▬						誘導点字タイル敷設対応（R6完了）

道路（国・札幌市）

管理者	名称	区間	整備状況	実施期間（年度）							備考
			点字ブロック等	～R5	R6	R7	R8	R9	R10	R11以降	
札幌市	宮の沢北1条線	1	○	▬							
	西28丁目線	2	○	▬							
	西野白石線	3	○	▬							
	北7条線	4	○	▬							
	北3条線	5	○	▬							

信号機

管理者	住所（目標物）	整備状況	実施期間（年度）							備考
		信号機	～R5	R6	R7	R8	R9	R10	R11以降	
北海道警察	中央区北7条西26丁目（ｾｻﾞｰﾙ円山北）	高	▬							
	中央区北5条西28丁目(A)（向陵中学校）	視	▬							
	中央区北7条西27丁目1番（札幌日産）	視	▬							
	中央区北6条西27丁目（円山北歯科）	視	▬							
	中央区北3条西28丁目375番地31（向陵中学校）	高、視	▬							
	中央区宮の森２条１丁目２（北海道いすゞ自動車）	横断	▬							
	中央区北４条西２８丁目１（西28丁目バスターミナル）	横断	▬							
	中央区北４条西２８丁目(ﾐｽﾀｰﾄﾞｰﾅﾂ)	高	▬							

（西28丁目地区）

都市公園（札幌市所有）

管理者	名称	主な施設の整備状況			実施期間（年度）							備考
		園路	トイレ	駐車場	～R5	R6	R7	R8	R9	R10	R11以降	
札幌市	宮の森グリーン公園	○	○	－	▬							
	宮の森ジャンボ公園	○	○	－	▬							
	北円山わらしっこ公園	○	－	－	▬							
	共栄公園	○	－	－	▬							
	北4条かすみ公園	○	－	－	▬							

（西28丁目地区）

建築物（学校）

管理者	名称	主な施設の整備状況			実施期間（年度）							備考
		経路	トイレ	エレベーター	～R5	R6	R7	R8	R9	R10	R11以降	
札幌市	向陵中学校	○	○	○	▬							

（中島公園・幌平橋地区）

旅客施設

管理者	名称	主な施設の整備状況				実施期間（年度）							備考
		経路	段差解消	トイレ	案内設備等	～R5	R6	R7	R8	R9	R10	R11以降	
札幌市	地下鉄中島公園駅	○	◎	◎	◎	▬							
	地下鉄幌平橋駅	○	◎	◎	◎	▬							

道路（国・札幌市）

管理者	名称	区間	整備状況	実施期間（年度）							備考
			点字ブロック等	～R5	R6	R7	R8	R9	R10	R11以降	
札幌市	南7条線	1	×					▬			
	南14条中央線	2	△	▬						▬	
	南17条線	3	○	▬							
	南8条中央線	4	○	▬							
	幌平橋通線	5	○	▬							
	公園東通線	6	△	▬					▬		
	西2丁目線	7	○	▬							
	西3丁目線	8	○	▬							
	西4丁目線	9	○	▬							
	旭山公園米里線	10	△	▬				▬			
	南11条中央線	11	×					▬			

信号機

管理者	住所（目標物）	整備状況	実施期間（年度）							備考
		信号機	～R5	R6	R7	R8	R9	R10	R11以降	
北海道警察	中央区南8条西3丁目（金光教）	高	▬							
	中央区南8条西4丁目（わんにゃんﾊﾟｰｸ）	横断	▬							
	中央区南8条西3丁目（岩田商店）	横断	▬							
	中央区南8条西4丁目288（ﾊﾟﾚｽﾎﾃﾙ）	高	▬							
	中央区南9条西1・3丁目（ﾊﾟｰｸﾎﾃﾙ）	横断	▬							
	中央区南8条西7丁目（Ａ）（春美ﾋﾞﾙ）	視	▬							
	中央区南9条西4丁目（弘成産業）	歩感、視	▬							
	中央区中島公園1丁目16番（地下鉄幌平橋駅）	視	▬							
	中央区南9条西6丁目1番（山内医院）	視	▬							
	中央区南12条西1丁目（ｽﾎﾟｰﾂｾﾝﾀｰ）	横断	▬							
	中央区南9条西5丁目（ﾎﾃﾙ330ｸﾞﾗﾝﾃﾞ）	高	▬							
	中央区南14条西5丁目（中島公園）	横断	▬							
	札幌市中央区南８条西２丁目（ｱｰﾄﾎﾃﾙｽﾞ札幌）	横断		▬						

（中島公園・幌平橋地区）

都市公園（札幌市所有）

管理者	名称	主な施設の整備状況			実施期間（年度）							備考
		園路	トイレ	駐車場	～R5	R6	R7	R8	R9	R10	R11以降	
札幌市	中島公園	○	○	－	▬							
	豊平川緑地（上流）	○	○	－	▬							

建築物（市有建築物・学校以外）

管理者	名称	主な整備内容	実施期間（年度）							備考
			～R5	R6	R7	R8	R9	R10	R11以降	
札幌市	札幌コンサートホール	・視覚障がい者誘導用ブロックの設置 ・案内表示の更新、設置						▬	▬	
	天文台	・手すりの設置				▬				
	中島体育センター	・バリアフリートイレ内の設備改善 ・案内表示の更新、設置					▬			

（８）路面電車沿線地区

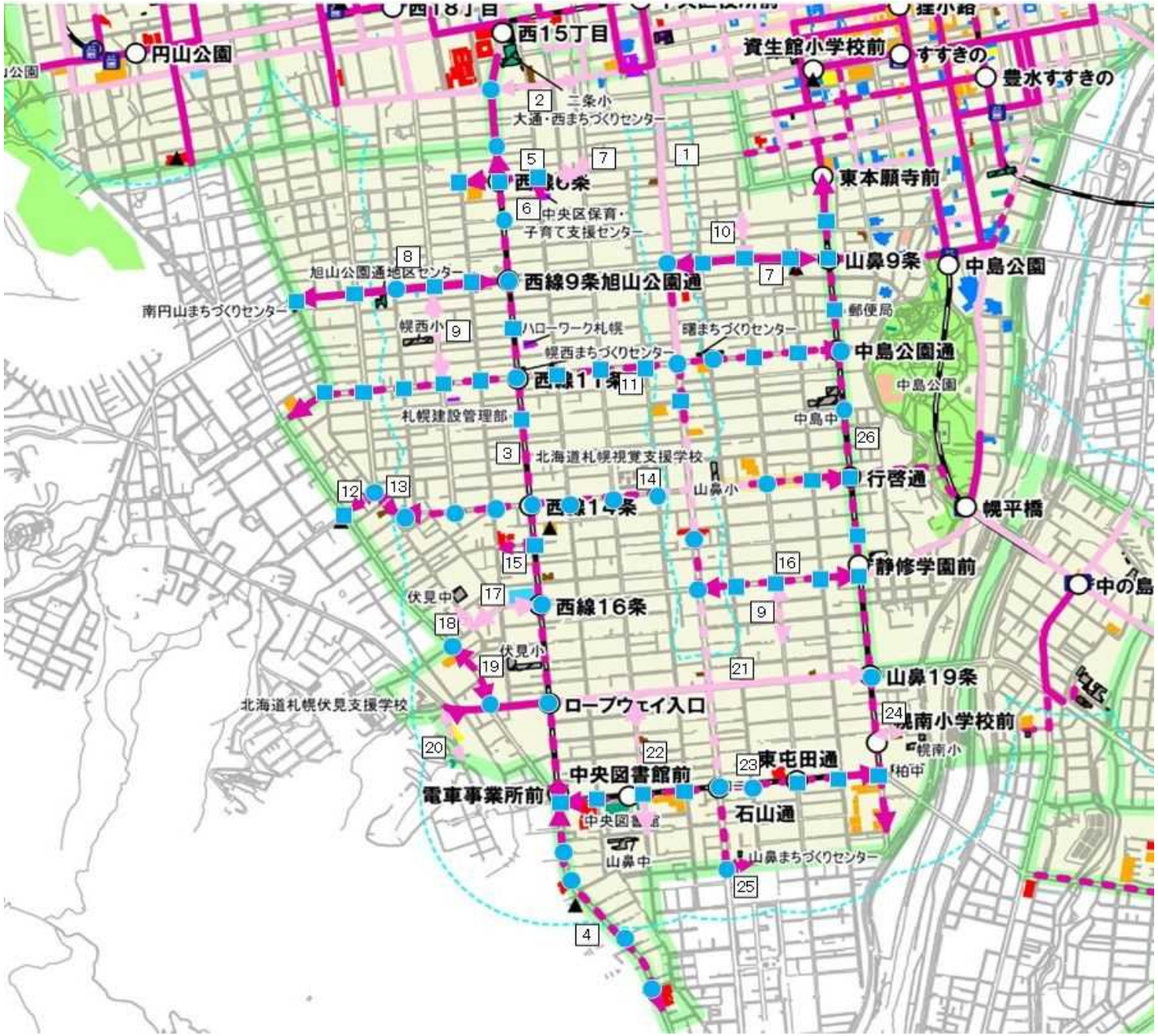

〔凡例〕

重点整備地区

- ：重点整備地区
- ：中心施設から500mの範囲
- ：ＪＲ・地下鉄・路面電車路線

JR・地下鉄・路面電車・バスターミナル

- ：旅客施設
- ：エレベーター

生活関連施設

- ：官公署
- ：文化施設、観光施設
- ：福祉施設
- ：教育施設
- ：運動施設、都市公園
- ：医療施設
- ：郵便局
- ：商業施設
- ：娯楽施設
- ：宿泊施設
- ：駐車場
- ：避難所
- ：商店街
- ▲ 表示板交付施設

生活関連経路

- ：主要な生活関連経路（整備済）
- ：主要な生活関連経路（未整備）
- ：その他の生活関連経路（整備済）
- ：その他の生活関連経路（未整備）
- 5 ：区間番号

※生活関連施設の出入口や最寄りのバス停留所への詳細な経路は、図面上明示していない場合があります。

信号機等

- ：整備済
- ：未整備

（路面電車沿線地区）

道路（国・札幌市）

管理者	名称	区間	整備状況	実施期間（年度）							備考
			点字ブロック等	～R5	R6	R7	R8	R9	R10	R11以降	
北海道開発局	国道230号	1	△	■	■	■	■	■	■	■	
札幌市	南3条線	2	△	■						■	
	西15丁目線	3	△	■	■	■	■	■	■	■	
	西南線	4	×						■	■	
	南6条線	5	×							■	
	西14丁目線	6	×							■	
	西13丁目1号線	7	×							■	
	旭山公園米里線	8	○	■	■						
	西17丁目線	9	×				■				
	西9丁目線	10	×					■		■	
	南11条中央線	11	×			■	■	■	■	■	
	登山通線	12	×							■	

道路（国・札幌市）

管理者	名称	区間	整備状況	実施期間（年度）							備考
			点字ブロック等	～R5	R6	R7	R8	R9	R10	R11以降	
札幌市	西19丁目線	13	×							■	
	南14条中央線	14	×							■	
	南15条中央線	15	×							■	
	南17条線	16	×					■	■	■	
	藻岩山通線	17	×							■	
	円山中央線	18	×							■	
	南19条宮の沢線	19	×							■	
	ロープウェー山麓線	20	×						■		
	札幌環状線	21	○	■							
	西13丁目線	22	×			■			■		
	西野白石線	23	×						■	■	
	南21条線	24	×					■			
	南24条線	25	×							■	
	西7丁目線	26	△	■			■	■	■	■	

（路面電車沿線地区）

信号機

管理者	住所（目標物）	整備状況	実施期間（年度）							備考
		信号機	～R5	R6	R7	R8	R9	R10	R11以降	
北海道警察	中央区南９条西１０丁目１番	視	■							
	中央区南６条西１５丁目(北海道銀行)	横断				■				
	中央区南３条西１５丁目(御幸交番)	視	■							
	中央区南７条西１５丁目(秀和南７条)	高	■							
	中央区南５条西１５丁目(すずき時計)	高	■							
	中央区南６条西１６丁目(ﾗｲｵﾝｽﾞMS)	横断			■					
	中央区南９条西２０丁目(やなせ歯科)	横断				■				
	中央区南９条西２１丁目(南円山会館)	横断				■				
	中央区南１１条西１０丁目(ｻｯﾎﾟﾛﾄﾞﾗｯｸﾞｽﾄｱ)	視	■							
	中央区南２２条西１１丁目(ﾓｲﾜ会館)	視	■							
	中央区南１４条西１０丁目１番(山鼻小学校)	視	■							
	中央区南１７条西１１丁目(昭和ｼｪﾙG.S)	視	■							
	中央区南１６条西７丁目２番(魚の青池)	横断				■				
	中央区南２１条西７丁目１番(NTT流通ｾﾝﾀｰ)	横断				■				
	中央区南１４条西６丁目５番(山鼻山貨店)	横断				■				
	中央区南８条西１５丁目４番(ﾊｲﾔｰ協会)	視	■							
	中央区南１１条西１５丁目２番(幌西交番)	視	■							
	中央区南２２条西１５丁目(電車車庫)	横断				■				
	中央区南１６条西１５丁目２番(藻岩体育館)	視	■							
	中央区南９条西１７丁目(辻商店)	横断				■				
	中央区南１４条西１５丁目２番(経済高校)	視	■							
	中央区南１９条西１４丁目１番(ﾗｲｵﾝｽﾞMS)	視	■							
	中央区南１１条西６丁目２番(小僧寿司)	横断				■				
	中央区南１４条西１８丁目(啓明眼科)	横断				■				
	中央区南１１条西１６丁目２番(土木現業所)	横断				■				
	中央区南19条西7丁目（山鼻ｺﾞﾙﾌ）	視	■							
	中央区南１４条西１８丁目(ﾌｰﾄﾞｾﾝﾀｰ)	横断		■						
	中央区南２４条西１１丁目(自衛隊)	横断				■				
	中央区南１１条西９丁目３番(中央宅建B)	横断				■				
	中央区南１１条西１３丁目２番(南生堂薬局)	横断				■				

（路面電車沿線地区）

信号機

管理者	住所（目標物）	整備状況	実施期間（年度）							備考
		信号機	～R5	R6	R7	R8	R9	R10	R11以降	
北海道警察	中央区南１６条西９丁目(今川太陽堂)	横断				■				
	中央区南２１条西９丁目１番(千炉里庵)	横断				■				
	中央区南１４条西１３丁目３番(ﾌｼﾞ鉱業㈱)	視	■							
	中央区南１０条西７丁目(南10条郵便局)	視	■							
	中央区南１０条西１５丁目(北土建設)	横断			■					
	中央区南１１条西１８丁目(ｺｰﾎﾟ武田)	横断			■					
	中央区南２３条西１５丁目(ｻﾆｸｴｽﾄ札幌)	横断		■						
	中央区南１４条西１４丁目(南電話局)	視	■							
	中央区南１１条西１０丁目(旧曙小学校)	横断		■						
	中央区南１２条西１５丁目(西線市場)	横断			■					
	中央区南１６条西１０丁目(庄内歯科)	横断			■					
	中央区南１４条西１６丁目２番(更科そば)	横断		■						
	中央区南１２条西６丁目１番(中島中学校)	高	■							
	中央区南１１条西１６丁目(大谷公園)	横断			■					
	中央区南１６条西８丁目(ENEOSG.S)	横断			■					
	中央区南１１条西８丁目(ｽｰﾊﾟｰﾄﾞﾐﾉ)	横断			■					
	中央区南１４条西１８丁目	横断		■						
	中央区南１４条西８丁目(ｼｬﾄﾚｰﾇ)	横断			■					
	中央区南２５条西１４丁目(美容ﾊｾｶﾞﾜ)	横断		■						
	中央区南１５条西７丁目(東海毛織)	横断			■					
	中央区南１４条西１２丁目(有朋高校)	視	■							
	中央区南１１条西１４丁目(11条郵便局)	横断			■					
	中央区南１１条西１２丁目(北電社宅)	横断			■					
	中央区南２３条西１５丁目１番(記念病院)	高	■							
	中央区南２２条西７丁目１番(石油資源開)	横断			■					
	中央区南２２条西１１丁目１番(山田医院)	横断			■					
	中央区南９条西１６丁目(富田商店)	横断			■					
	中央区南１５条西１０丁目４番(大庭歯科)	高	■							
	中央区南１４条西１６丁目(ｲﾜﾓﾄ薬局)	横断		■						
	中央区南２１条西１２丁目３番(埋蔵文化財)	横断				■				
	中央区南９条西１７丁目１番(持田製薬㈱)	横断			■					
	中央区南１５条西１４丁目２番（北洋銀行）	横断			■					

（路面電車沿線地区）

信号機

管理者	住所（目標物）	整備状況	実施期間（年度）							備考
		信号機	～R5	R6	R7	R8	R9	R10	R11以降	
北海道警察	中央区南２７条西１３丁目１番（循環器病院）	高	■							
	中央区南１２条西１０丁目２番（ﾌｧﾐﾘｰﾏｰﾄ）	高	■							
	中央区南２１条西９丁目（山口内科）	横断			■					
	中央区南２２条西１４丁目１番（中央図書館）	横断			■					
	中央区南１１条西２０丁目３番（三井G.S）	横断				■				
	中央区南１１条西２２丁目（ﾗﾙｽﾞﾏｰﾄ）	横断				■				
	中央区南１１条西２１丁目１（幌西消防出張所）	横断			■					
	中央区南１４条西９丁目３番（山鼻薬局）	視	■							
	中央区南６条西１４丁目（前川不動産）	横断			■					
	中央区南１９条西１５丁目５番（松山商店）	視	■							
	中央区南１８条西１７丁目（ｺｰﾋｰﾊｳｽ）	視	■							

建築物（市有建築物・学校以外）

管理者	名称	主な整備内容	実施期間（年度）							備考
			～R5	R6	R7	R8	R9	R10	R11以降	
札幌市	中央図書館	・バリアフリートイレ内の設備改善 ・案内表示の更新、設置				■				
	旭山公園通地区センター	・バリアフリートイレ内にオストメイト対応設備の設置	■							区施設のバリアフリートイレの改修

建築物（学校）

管理者	名称	主な施設の整備状況			実施期間（年度）							備考
		経路	トイレ	エレベーター	～R5	R6	R7	R8	R9	R10	R11以降	
札幌市	幌西小学校	○	○	－	■	■						
	幌南小学校	○	○	－	■							
	二条小学校	○	○	○	■							
	伏見小学校	○	×	－	■		■					
	山鼻小学校	○	×	－	■			■	■	■	■	
	柏中学校	○	○	－	■							
	中島中学校	○	○	○	■							
	伏見中学校	○	○	○	■							
	山鼻中学校	○	○	○	■							

（９）新川地区

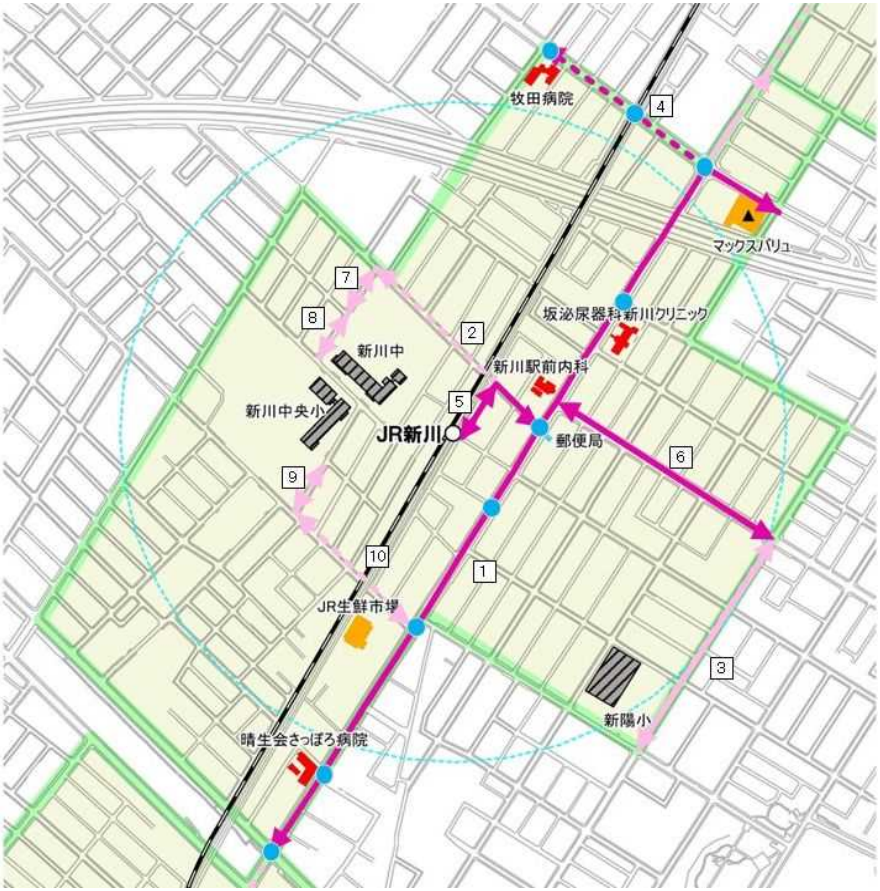

（10）北12条地区

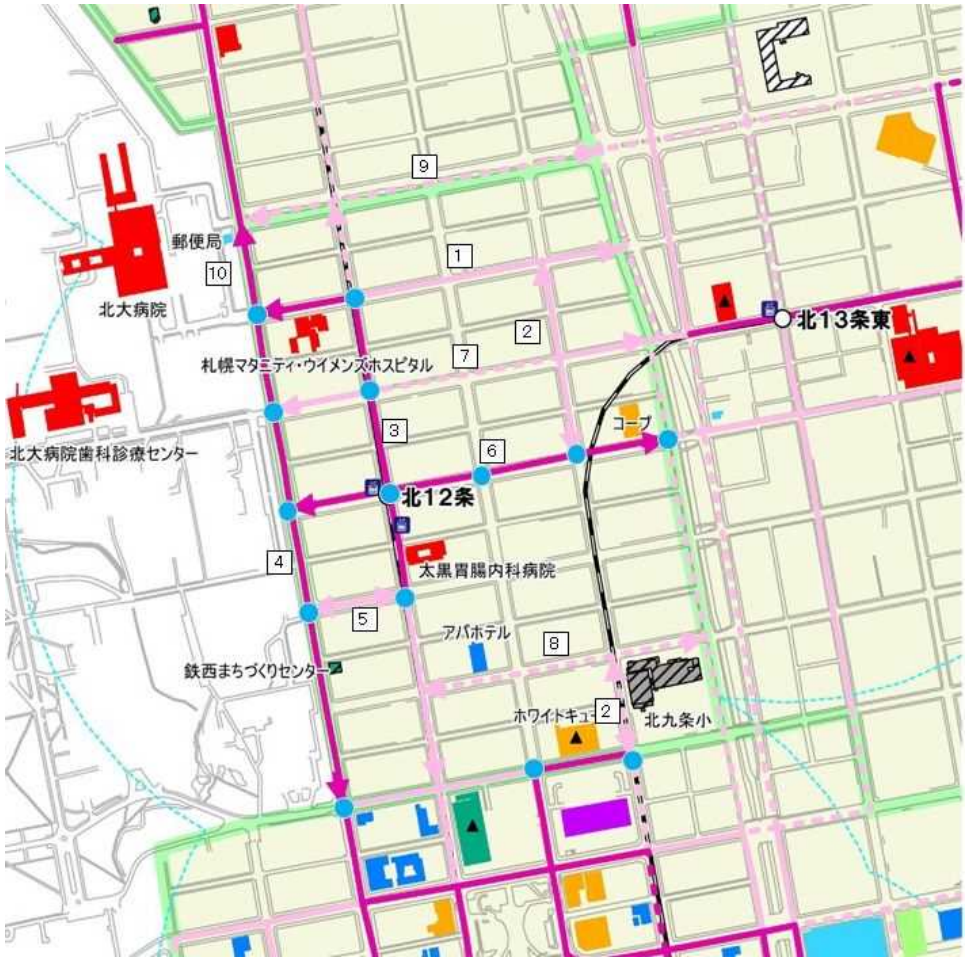

〔凡例〕

重点整備地区

- ：重点整備地区
- ：中心施設から500mの範囲
- ：ＪＲ・地下鉄・路面電車路線

JR・地下鉄・路面電車・バスターミナル

- ：旅客施設
- ：エレベーター

生活関連施設

- ：官公署
- ：文化施設、観光施設
- ：福祉施設
- ：教育施設
- ：運動施設、都市公園
- ：医療施設
- ：郵便局
- ：商業施設
- ：娯楽施設
- ：宿泊施設
- ：駐車場
- ：避難所
- ：商店街
- ▲ 表示板交付施設

生活関連経路

- ：主要な生活関連経路（整備済）
- ：主要な生活関連経路（未整備）
- ：その他の生活関連経路（整備済）
- ：その他の生活関連経路（未整備）
- 5 ：区間番号

※生活関連施設の出入口や最寄りのバス停留所への詳細な経路は、図面上明示していない場合があります。

信号機等

- ：整備済
- ：未整備

（新川地区）

旅客施設

管理者	名称	主な施設の整備状況				実施期間（年度）							備考
		経路	段差解消	トイレ	案内設備等	～R5	R6	R7	R8	R9	R10	R11以降	
ＪＲ北海道	JR新川駅	○	◎	◎	◎	■							

道路（国・札幌市）

管理者	名称	区間	整備状況	実施期間（年度）							備考
			点字ブロック等	～R5	R6	R7	R8	R9	R10	R11以降	
札幌市	琴似停車場新琴似線	1	△	■						■	
	西牧場中央線	2	△	■			■				
	新川横1号線	3	○	■							
	新琴似1番線	4	△	■						■	
	新川1丁目鉄道沿線	5	○	■							
	新川2号線	6	○	■							
	新川4条4丁目3号線	7	×				■				
	新川4条3丁目1号線	8	×				■				
	西牧場支線	9	×							■	
	西牧場線	10	×							■	

信号機

管理者	住所（目標物）	整備状況	実施期間（年度）							備考
		信号機	～R5	R6	R7	R8	R9	R10	R11以降	
北海道警察	北区北29条西15丁目（北28条郵便局）	横断	■							
	北区新琴似2条1丁目（ﾏｯｸｽﾊﾞﾘｭｰ）	横断	■							
	北区新川3条1丁目（北海道銀行）	横断	■							
	北区新川5条1丁目3（ばば歯科）	横断	■							
	北区新琴似2条2丁目8番（牧田医院）	高	■							
	北区新琴似1条2丁目2番（JR高架下）	横断	■							
	北区新川１条１丁目１（ゴルフパートナー）	横断	■							
	北区新川１条１丁目１（晴生会さっぽろ病院）	横断	■							
	北区北２７条西１６丁目４（ファミリーマート北２７	横断	■							

（新川地区）

都市公園（札幌市所有）

管理者	名称	主な施設の整備状況			実施期間（年度）							備考
		園路	トイレ	駐車場	～R5	R6	R7	R8	R9	R10	R11以降	
札幌市	新川太陽公園	○	－	－	■							
	新川あおぞら公園	○	－	－	■							
	北31条風の子公園	○	－	－	■							
	北27条あすか公園	○	－	－	■							
	新川にしまきば公園	○	×	－	■						■	
	新川藤公園	○	－	－	■							

建築物（学校）

管理者	名称	主な施設の整備状況			実施期間（年度）							備考
		経路	トイレ	エレベーター	～R5	R6	R7	R8	R9	R10	R11以降	
札幌市	新川中央小学校	○	○	－	■							
	新陽小学校	○	○	○	■							
	新川中学校	○	○	－	■							

（北12条地区）

旅客施設

管理者	名称	主な施設の整備状況				実施期間（年度）							備考
		経路	段差解消	トイレ	案内設備等	～R5	R6	R7	R8	R9	R10	R11以降	
札幌市	地下鉄北12条駅	○	◎	◎	◎	■							

道路（国・札幌市）

管理者	名称	区間	整備状況	実施期間（年度）							備考
			点字ブロック等	～R5	R6	R7	R8	R9	R10	R11以降	
札幌市	北14条線	1	○	■							
	西2丁目線	2	△	■		■					
	西4丁目線	3	△	■						■	
	西5丁目線	4	○	■							
	北11条線	5	○	■							
	北12条線	6	○	■							
	北13条線	7	△	■				■			
	北10条線	8	×					■			
	北15条線	9	×							■	

信号機

管理者	住所（目標物）	整備状況	実施期間（年度）							備考
		信号機	～R5	R6	R7	R8	R9	R10	R11以降	
北海道警察	北区北14条西5丁目（ｾｲｺｰﾏｰﾄ）	高、視	■							
	北区北12条西3丁目（江札湯）	横断	■							
	北区北12条西5丁目（ﾊｳｽﾌﾟﾗｻﾞ）	横断	■							
	北区北12条西4丁目（地下鉄北12条駅）	歩車、視、待	■							
	北区北12条西2丁目（北海道ｺﾋﾟｰ）	横断	■							
	北区北13条西5丁目（北大歯学部）	横断	■							
	北区北11条西5丁目（宇山商店）	視	■							
	北区北１４条西４丁目１（樋口歯科医院）	高、視	■							
	北区北１２条西３丁目２（秀岳荘）	横断	■							
	北区北１１条西３丁目１（太黒胃腸内科）	横断	■							
	北区北12条西1丁目（牧野ビル）	横断	■							

（北12条地区）

都市公園（札幌市所有）

管理者	名称	主な施設の整備状況			実施期間（年度）							備考
		園路	トイレ	駐車場	～R5	R6	R7	R8	R9	R10	R11以降	
札幌市	北13条いこい公園	○	－	－	■							
	さつき公園	○	○	－	■							

建築物（学校）

管理者	名称	主な施設の整備状況			実施期間（年度）							備考
		経路	トイレ	エレベーター	～R5	R6	R7	R8	R9	R10	R11以降	
札幌市	北九条小学校	○	○	○	■							

（11）北18条地区

（12）北24条地区

〔凡例〕

重点整備地区
- ：重点整備地区
- ：中心施設から500mの範囲
- ：ＪＲ・地下鉄・路面電車路線

JR・地下鉄・路面電車・バスターミナル
- ：旅客施設
- ：エレベーター

生活関連施設
- ：官公署
- ：文化施設、観光施設
- ：福祉施設
- ：教育施設
- ：運動施設、都市公園
- ：医療施設
- ：郵便局
- ：商業施設
- ：娯楽施設
- ：宿泊施設
- ：駐車場
- ：避難所
- ：商店街
- ▲ 表示板交付施設

生活関連経路
- ：主要な生活関連経路（整備済）
- ：主要な生活関連経路（未整備）
- ：その他の生活関連経路（整備済）
- ：その他の生活関連経路（未整備）
- 5 ：区間番号

※生活関連施設の出入口や最寄りのバス停留所への詳細な経路は、図面上明示していない場合があります。

信号機等
- ：整備済
- ：未整備

（北18条地区）

旅客施設

管理者	名称	主な施設の整備状況				実施期間（年度）							備考
		経路	段差解消	トイレ	案内設備等	～R5	R6	R7	R8	R9	R10	R11以降	
札幌市	地下鉄北18条駅	○	◎	◎	◎	▬							

道路（国・札幌市）

管理者	名称	区間	整備状況	実施期間（年度）							備考
			点字ブロック等	～R5	R6	R7	R8	R9	R10	R11以降	
北海道開発局	国道5号	1	×			▬	▬	▬	▬	▬	
札幌市	幌北線	2	○	▬							
	西4丁目線	3	△	▬	▬					▬	
	西5丁目線	4	○	▬							
	北大横断線	5	○	▬							
	北17条線	6	○	▬							
	北18条線	7	○	▬							
	北19条線	8	○	▬							
	北18条中通線	9	○	▬							
	北20条中通線	10	×				▬				

信号機

管理者	住所（目標物）	整備状況	実施期間（年度）							備考
		信号機	～R5	R6	R7	R8	R9	R10	R11以降	
北海道警察	東区北16条東1丁目（藤学園）	横断	▬							
	東区北18条東1丁目（第一生命）	横断	▬							
	東区北17条東1丁目（東警察署）	横断	▬							
	北区北18条西5丁目（浜田ﾋﾞﾙ）	視	▬							
	北区北18条西3丁目（栗生ﾋﾞﾙ）	横断	▬							
	北区北18条西1丁目（常盤荘）	横断	▬							
	北区北18条西4丁目（地下鉄北18条駅）	歩感、視	▬							
	北区北16条西5丁目（白子のり㈱）	横断	▬							
	北区北15条西5丁目（北大郵便局）	横断	▬							
	北区北17条西5丁目（大塚眼科）	横断	▬							

（北18条地区）

都市公園（札幌市所有）

管理者	名称	主な施設の整備状況			実施期間（年度）							備考
		園路	トイレ	駐車場	～R5	R6	R7	R8	R9	R10	R11以降	
札幌市	幌北ポニー公園	○	－	－	▬							
	幌北公園	○	－	－	▬							
	幌北日の出公園	○	－	－	▬							
	あじさい公園	○	－	－	▬							
	北16条わかば公園	○	－	－	▬							
	北15条地下鉄公園	○	－	－	▬							

建築物（学校）

管理者	名称	主な施設の整備状況			実施期間（年度）							備考
		経路	トイレ	エレベーター	～R5	R6	R7	R8	R9	R10	R11以降	
札幌市	幌北小学校	○	○	○	▬	▬						
	北辰中学校	○	○	－	▬							

（北24条地区）

旅客施設

管理者	名称	主な施設の整備状況				実施期間（年度）							備考
		経路	段差解消	トイレ	案内設備等	～R5	R6	R7	R8	R9	R10	R11以降	
札幌市	地下鉄北24条駅	○	◎	◎	◎	▬							
	北24条バスターミナル	○	－	×	案	▬							

道路（国・札幌市）

管理者	名称	区間	整備状況	実施期間（年度）							備考
			点字ブロック等	～R5	R6	R7	R8	R9	R10	R11以降	
北海道開発局	国道5号	1	×			▬	▬	▬	▬	▬	
札幌市	西6丁目北線	2	○	▬							
	西7丁目北線	3	○	▬							
	西8丁目北線	4	○	▬							
	札幌環状線	5	○	▬							
	5丁目線	6	○	▬							
	西4丁目線	7	○	▬	▬						
	西5丁目線	8	○	▬							
	北23条線	9	○	▬							
	北25条線	10	○	▬	▬						
	西9丁目北線	11	○	▬							
	幌北線	12	△	▬					▬		
	北23条中通線	13	○	▬							
	北27条線	14	×						▬		

信号機

管理者	住所（目標物）	整備状況	実施期間（年度）							備考
		信号機	～R5	R6	R7	R8	R9	R10	R11以降	
北海道警察	北区北24条西5丁目（田中商店）	視	▬							
	北区北24条西8丁目（白楊小学校）	横断	▬							
	北区北24条西4丁目（ｾｲｺｰﾏｰﾄ）	視	▬							
	北区北23条西4丁目（1）（北洋銀行）	視	▬							
	北区北24条西6丁目（北区役所）	視	▬							
	北区北25条西5丁目（ｹﾝﾀｯｷｰ）	横断	▬							
	北区北25条西6丁目（北区役所）	視	▬							
	北区北23条西4丁目（2）（幌北寺）	横断	▬							
	北区北25条西7丁目（道警官舎）	横断	▬							
	北区北24条西7丁目（白楊小学校）	視、横断	▬							

（北24条地区）

信号機

管理者	住所（目標物）	整備状況	実施期間（年度）							備考
		信号機	～R5	R6	R7	R8	R9	R10	R11以降	
北海道警察	東区北２４条東１丁目１（ホリデースポーツクラブ）	横断	▬							
	東区北２２条東１丁目１（麻生脳神経外科病院）	横断	▬							
	東区２３条東１丁目１２（日本生命）	横断	▬							
	北区北２３条西２丁目２（エネオス）	横断	▬							
	北区北２４条西２丁目１（セブンイレブン）	視	▬							
	北区北２３条西５丁目２（ほそかわ整骨医院）	横断	▬							
	北区北２３条西２丁目１（日本香堂）	横断	▬							
	北区北２３条西３丁目１（まいばすけっと）	横断	▬							
	北区北２４条西８丁目２（札幌北警察署）	横断	▬							
	北区北２４条西８丁目２（北消防署）	横断	▬							
	北区北２４条西９丁目１（スーパーアークス）	横断	▬							
	札幌市東区北２６条東１丁目（札幌ﾄﾖﾀ）	横断					▬			
	札幌市東区北２７条東１丁目（東急ｽﾄｱｰ）	横断					▬			
	札幌市北区北２４条西３丁目３（日刊ｽﾎﾟｰﾂ）	横断		▬						
	札幌市北区北２６条西１丁目（自動車学校）	横断					▬			

都市公園（札幌市所有）

管理者	名称	主な施設の整備状況			実施期間（年度）							備考
		園路	トイレ	駐車場	～R5	R6	R7	R8	R9	R10	R11以降	
札幌市	北光緑地	○	×	－	▬			▬				
	北26条小公園	○	－	－	▬							
	北25条小公園	○	－	－	▬							
	若草公園	○	×	－	▬						▬	
	北24条第1公園	○	－	－	▬							
	北23条くれない公園	○	－	－	▬							
	北21条あらぜん公園	○	－	－	▬							

建築物（学校）

管理者	名称	主な施設の整備状況			実施期間（年度）							備考
		経路	トイレ	エレベーター	～R5	R6	R7	R8	R9	R10	R11以降	
札幌市	白楊小学校	○	○	－	▬							
	白楊幼稚園	○	×	－	▬		▬					

（13）北34条地区

〔凡例〕

重点整備地区
- ：重点整備地区
- ：中心施設から500mの範囲
- ：ＪＲ・地下鉄・路面電車路線

JR・地下鉄・路面電車・バスターミナル
- ：旅客施設
- ：エレベーター

生活関連施設
- ：官公署
- ：文化施設、観光施設
- ：福祉施設
- ：教育施設
- ：運動施設、都市公園
- ：医療施設
- ：郵便局
- ：商業施設
- ：娯楽施設
- ：宿泊施設
- ：駐車場
- ：避難所
- ：商店街
- ▲ 表示板交付施設

生活関連経路
- ：主要な生活関連経路（整備済）
- ：主要な生活関連経路（未整備）
- ：その他の生活関連経路（整備済）
- ：その他の生活関連経路（未整備）
- 5 ：区間番号

※生活関連施設の出入口や最寄りのバス停留所への詳細な経路は、図面上明示していない場合があります。

信号機等
- ：整備済
- ：未整備

（14）麻生地区

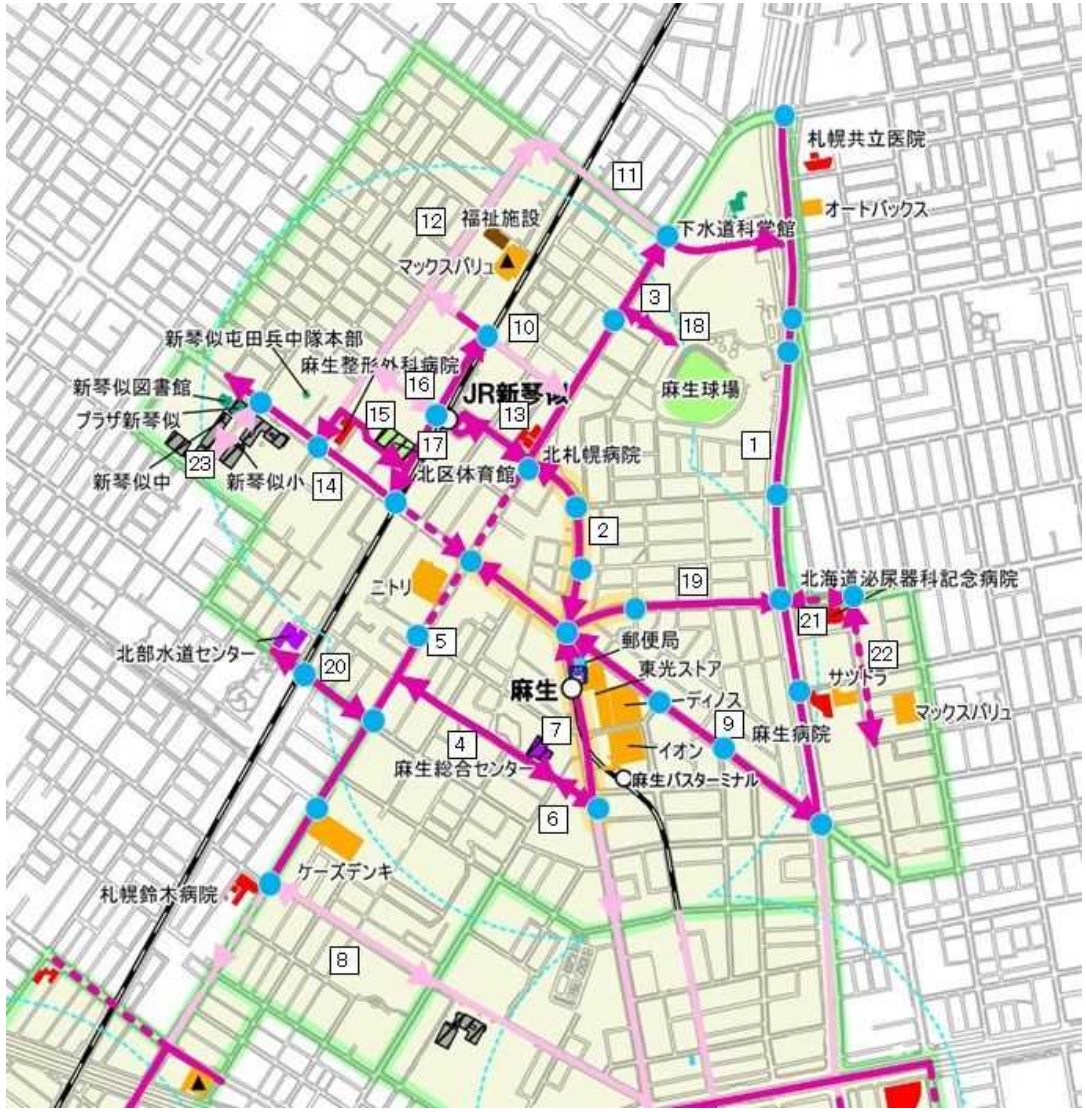

（北34条地区）

旅客施設

管理者	名称	主な施設の整備状況				実施期間（年度）							備考
		経路	段差解消	トイレ	案内設備等	～R5	R6	R7	R8	R9	R10	R11以降	
札幌市	地下鉄北34条駅	○	◎	◎	◎	▬							

道路（国・札幌市）

管理者	名称	区間	整備状況	実施期間（年度）							備考
			点字ブロック等	～R5	R6	R7	R8	R9	R10	R11以降	
北海道開発局	国道5号	1	△	▬		▬	▬	▬	▬	▬	
	国道231号	2	○	▬							
	国道274号	3	○	▬							
札幌市	西8丁目北線	4	○	▬							
	5丁目線	5	○	▬							
	新琴似2番線	6	○	▬							
	北31条線	7	○	▬							
	北33条線	8	○	▬							
	西4丁目線	9	○	▬	▬						
	幌北線	10	×						▬		

信号機

管理者	住所（目標物）	整備状況	実施期間（年度）							備考
		信号機	～R5	R6	R7	R8	R9	R10	R11以降	
北海道警察	北区北34条西5丁目（市民生協）	横断	▬							
	北区北31条西5丁目（札幌信金）	視	▬							
	北区北33条西5丁目（天日眼科）	視	▬							
	北区北34条西4丁目（34条T.H）	横断	▬							
	北区北31条西7丁目4番地（服部医院）	横断	▬							
	北区北30条西5丁目2（高栄荘）	横断	▬							
	北区北31条西4丁目3番（松井ﾋﾞﾙ）	横断	▬							
	北区北31条西7丁目（城南ｺｰﾎﾟﾗｽ）	横断	▬							
	東区北３３条東１丁目１（みのり眼下クリニック）	横断	▬							
	北区北３３条西２丁目２（セブンイレブン）	横断	▬							
	北区北３３条西４丁目１（北３４条駅）	横断	▬							
	札幌市北区北３１条西２丁目（Ｎ３０）	横断					▬			

（北34条地区）

都市公園（札幌市所有）

管理者	名称	主な施設の整備状況			実施期間（年度）							備考
		園路	トイレ	駐車場	～R5	R6	R7	R8	R9	R10	R11以降	
札幌市	北36条とうひ公園	○	－	－	▬							
	北32条ひまわり公園	○	×	－	▬						▬	
	北31条公園	○	－	－	▬							
	北31条すえひろ公園	○	－	－		▬						

建築物（学校）

管理者	名称	主な施設の整備状況			実施期間（年度）							備考
		経路	トイレ	エレベーター	～R5	R6	R7	R8	R9	R10	R11以降	
札幌市	和光小学校	○	×	○	▬		▬					

（麻生地区）

旅客施設

管理者	名称	主な施設の整備状況				実施期間（年度）							備考
		経路	段差解消	トイレ	案内設備等	～R5	R6	R7	R8	R9	R10	R11以降	
ＪＲ北海道	JR新琴似駅	○	◎	◎	◎	▬							
札幌市	地下鉄麻生駅	○	◎	◎	◎	▬							
	麻生バスターミナル	○	－	◎	案	▬							

道路（国・札幌市）

管理者	名称	区間	整備状況	実施期間（年度）							備考
			点字ブロック等	～R5	R6	R7	R8	R9	R10	R11以降	
北海道開発局	国道231号	1	○	▬							
札幌市	麻生1号線	2	○	▬							
	麻生18号線	3	○	▬							
	北39条西線	4	○	▬							
	琴似停車場新琴似線	5	△	▬		▬	▬			▬	
	新川横1号線	6	○	▬							
	5丁目線	7	○	▬							
	新琴似2番線	8	○	▬							
	新琴似4番線	9	○	▬							
	新琴似5番線	10	○	▬							
	新琴似6番線	11	○	▬							
	新琴似第1横線	12	○	▬							
	新琴似停車場線	13	○	▬							
	樽川篠路線	14	△	▬		▬					
	新琴似8条2丁目2号線	15	○	▬							
	新琴似9条2丁目西線	16	○	▬							
	新琴似8・9条2丁目線	17	○	▬							
	麻生町32号線	18	○	▬							
	手稲新琴似線	19	○	▬							
	新琴似3番線	20	○	▬							
	丘珠空港線	21	×						▬		
	幌北線	22	×						▬		
	新琴似中線	23	×							▬	

信号機

管理者	住所（目標物）	整備状況	実施期間（年度）							備考
		信号機	～R5	R6	R7	R8	R9	R10	R11以降	
北海道警察	北区新琴似8条1丁目（ﾆﾄﾘ家具）	視	▬							
	北区北40条西5丁目5番（北海道銀行）	歩支	▬							

（麻生地区）

信号機

管理者	住所（目標物）	整備状況	実施期間（年度）							備考
		信号機	～R5	R6	R7	R8	R9	R10	R11以降	
北海道警察	北区新琴似9条1丁目（北札幌病院）	視	▬							
	北区新琴似4条1丁目（鈴木医院）	横断	▬							
	北区新琴似8条3丁目（麻生整形外科）	視	▬							
	北区新琴似6条1丁目（ｴｽｶｲﾔ麻生）	視	▬							
	北区麻生町1丁目（川田商店）	横断	▬							
	北区新琴似12条1丁目（ﾛｰｿﾝ）	横断	▬							
	北区麻生町2丁目（安達菓子店）	高、音	▬							
	北区北39条西5丁目1番（北洋銀行）	視	▬							
	北区新琴似7条1丁目（大西ﾋﾞﾙ）	高	▬							
	北区麻生町3丁目（麻生橋）	横断	▬							
	北区新琴似10条1丁目（佐野商店）	視	▬							
	北区麻生町4丁目3（ｺｰﾎﾟ志村）	横断	▬							
	北区麻生町5丁目（高久ﾋﾞﾙ）	視	▬							
	北区麻生町4丁目12（ﾐｻﾜﾎｰﾑ）	高、音	▬							
	北区麻生町7丁目5番（ﾏﾝｼｮﾝ）	高	▬							
	北区新琴似7条4丁目1番（北消防署）	高	▬							
	北区麻生町2丁目1番（ﾐﾔﾋﾞﾊｳｽ）	視	▬							
	北区新琴似7条2丁目1番地（ﾀﾞｲﾊﾂ）	高	▬							
	北区新琴似9条2丁目1番（JR新琴似駅）	横断	▬							
	北区新琴似9条2丁目（ﾏｯｸｽﾊﾞﾘｭｰ）	横断	▬							
	北区麻生町2丁目11番（ろうきん）	横断	▬							
	東区北49条東2丁目（中央ﾊﾞｽ）	待	▬							
	東区北46条東1丁目（下水処理場）	横断	▬							
	東区北45条東1丁目（㈲山口運輸）	横断	▬							
	北区新琴似６条２丁目１（札幌市水道局北部水道セン	横断	▬							
	札幌市東区北４１条東１丁目（札幌銀行）	視	▬							
	札幌市東区北３９条東１丁目（泌尿器科記念病院）	視	▬							
	札幌市北区北３６条西１０丁目１番（ケーズデンキ）	横断		▬						

（麻生地区）

都市公園（札幌市所有）

管理者	名称	主な施設の整備状況			実施期間（年度）							備考
		園路	トイレ	駐車場	～R5	R6	R7	R8	R9	R10	R11以降	
札幌市	麻生公園	○	×	－	■						■	
	新琴似五番さくら公園	○	－	－	■							
	新琴似かっこう公園	○	－	－	■							
	新琴似コスモス公園	○	－	－	■							
	新琴似じゅうさん公園	○	－	－	■							
	新琴似ひかり公園	○	－	－	■							
	麻生球場公園	○	－	－	■							
	新琴似第一公園	○	○	－	■							
	新琴似駅前緑地	○	－	－	■							
	麻生北公園	×	－	－							■	
	麻生南公園	○	○	－	■							
	麻生緑地	○	○	－	■							
	北38条さざんか公園	○	－	－	■							
	北38条いなほ公園	○	－	－	■							
	ゆりかご公園	○	－	－	■							
	北37条さくら公園	○	×	－	■						■	
	北37条リバーサイド公園	○	×	－	■						■	
	麻生ひびの公園	○	－	－	■							
	北35条めぐみ公園	○	－	－	■							
	北34条和光公園	○	－	－	■							

建築物（市有建築物・学校以外）

管理者	名称	主な整備内容	実施期間（年度							備考
			～R5	R6	R7	R8	R9	R10	R11以降	
札幌市	新琴似図書館	・視覚障がい者誘導用ブロックの設置 ・案内表示の更新、設置					■			
札幌市	麻生総合センター（麻生まちづくりセンター・麻生地区会館・麻生地区会館・北老人福祉センター）	・バリアフリートイレ内の設備改善 ・案内表示の更新、設置				■	■			

建築物（学校）

管理者	名称	主な施設の整備状況			実施期間（年度）							備考
		経路	トイレ	エレベーター	～R5	R6	R7	R8	R9	R10	R11以降	
札幌市	新琴似小学校	○	○	－	■							
	新琴似中学校	○	×	－	■		■					

（15）篠路地区

（16）あいの里地区

〔凡例〕

重点整備地区

- ：重点整備地区
- ：中心施設から500mの範囲
- ：ＪＲ・地下鉄・路面電車路線

JR・地下鉄・路面電車・バスターミナル

- ：旅客施設
- ：エレベーター

生活関連施設

- ：官公署
- ：文化施設、観光施設
- ：福祉施設
- ：教育施設
- ：運動施設、都市公園
- ：医療施設
- ：郵便局
- ：商業施設
- ：娯楽施設
- ：宿泊施設
- ：駐車場
- ：避難所
- ：商店街
- ▲ 表示板交付施設

生活関連経路

- ：主要な生活関連経路（整備済）
- ：主要な生活関連経路（未整備）
- ：その他の生活関連経路（整備済）
- ：その他の生活関連経路（未整備）
- 5 ：区間番号

※生活関連施設の出入口や最寄りのバス停留所への詳細な経路は、図面上明示していない場合があります。

信号機等

- ：整備済
- ：未整備

（篠路地区）

旅客施設

管理者	名称	主な施設の整備状況				実施期間（年度）							備考
		経路	段差解消	トイレ	案内設備等	～R5	R6	R7	R8	R9	R10	R11以降	
ＪＲ北海道	JR篠路駅	×	×	△	◎							■	連続立体交差事業にて整備予定

道路（国・札幌市）

管理者	名称	区間	整備状況	実施期間（年度）							備考
			点字ブロック等	～R5	R6	R7	R8	R9	R10	R11以降	
札幌市	篠路駅前線	1	×						■		
	花畔札幌線	2	△	■				■		■	
	上篠路循環通線	3	×						■		
	雁来篠路連絡線	4	×						■	■	
	真駒内篠路線	5	×						■		
	篠路72号線	6	○	■							
	篠路駅前37号線	7	○	■							
	篠路宅造2号線	8	×							■	
	郵政団地2号線	9	×					■			
	篠路駅東通線	10	×						■		
	篠路住宅団地40号	11	×						■		
	五ノ戸中央線	12	×						■		

信号機

管理者	住所（目標物）	整備状況	実施期間（年度）							備考
		信号機	～R5	R6	R7	R8	R9	R10	R11以降	
北海道警察	北区篠路4条7丁目（駅前郵便局）	横断	■							
	北区篠路3条7丁目（篠路農協）	横断	■							
	北区篠路２条９丁目１（社会福祉法人扶桑苑）	横断	■							
	北区篠路３条６丁目(北洋銀行)	横断		■						
	北区篠路２条９丁目１番(高見牧場)	横断		■						
	北区篠路３条９丁目１２	横断		■						
	北区篠路４条１０丁目１(ﾋﾞｯｸﾞﾊｳｽ)	横断		■						
	北区篠路３条４丁目(北海道銀行)	視	■							
	北区篠路３条４丁目１番(ﾗｯｷｰ)	横断			■					

（篠路地区）

都市公園（札幌市所有）

管理者	名称	主な施設の整備状況			実施期間（年度）							備考
		園路	トイレ	駐車場	～R5	R6	R7	R8	R9	R10	R11以降	
札幌市	篠路三角公園	○	－	－	■							
	篠路駅前南公園	○	○	－	■							
	篠路中央さくら公園	○	－	－	■							
	篠路新街公園	○	－	－	■							
	上篠路公園	○	×	－	■						■	
	篠路ゆうあい緑地	○	－	－	■							
	篠路サクラ公園	○	×	－	■						■	
	篠路ハルニレ公園	○	×	－	■						■	
	篠路五ノ戸の森緑地	○	○	○	■							
	篠路あい公園	○	－	－	■							

（あいの里地区）

旅客施設

管理者	名称	主な施設の整備状況				実施期間（年度）							備考
		経路	段差解消	トイレ	案内設備等	～R5	R6	R7	R8	R9	R10	R11以降	
ＪＲ北海道	JRあいの里教育大駅	○	◎	◎	◎	▬							

道路（国・札幌市）

管理者	名称	区間	整備状況	実施期間（年度）							備考
			点字ブロック等	～R5	R6	R7	R8	R9	R10	R11以降	
札幌市	札幌北広島環状線	1	○	▬							
	あいの里2号線	2	○	▬							
	あいの里4号線	3	○	▬							
	あいの里学園通線	4	○	▬							
	あいの里駅前緑道2号線	5	○	▬							
	あいの里駅前緑道3号線	6	×				▬				
	あいの里1条3・4丁目1号線	7	×				▬				
	南あいの里区画整理9号線	8	○	▬							
	興産社大野地線	9	○	▬							
	南あいの里区画整理歩道1号線（こ線橋）	10	×						▬		
	南あいの里区画整理17号線（駅前広場）	11	○	▬							

信号機

管理者	住所（目標物）	整備状況	実施期間（年度）							備考
		信号機	～R5	R6	R7	R8	R9	R10	R11以降	
北海道警察	北区あいの里1条4丁目（北洋銀行）	横断	▬							
	北区あいの里1条5丁目1番（JRあいの里駅）	横断	▬							
	北区あいの里1条6丁目1（あいの里交番）	横断	▬							

都市公園（札幌市所有）

管理者	名称	主な施設の整備状況			実施期間（年度）							備考
		園路	トイレ	駐車場	～R5	R6	R7	R8	R9	R10	R11以降	
札幌市	拓北公園	○	○	－	▬							
	南あいの里ひよこ公園	○	○	－	▬							
	南あいの里こもれび公園	○	○	－	▬							

（あいの里地区）

建築物（市有建築物・学校以外）

管理者	名称	主な整備内容	実施期間（年度							備考
			～R5	R6	R7	R8	R9	R10	R11以降	
札幌市	拓北・あいの里地区センター・拓北・あいの里まちづくりセンター	・バリアフリートイレ内の設備改善 ・案内表示の更新、設置			▬					

（17）北13条東地区

（18）光星地区

〔凡例〕

重点整備地区

- ：重点整備地区
- ：中心施設から500mの範囲
- ：ＪＲ・地下鉄・路面電車路線

JR・地下鉄・路面電車・バスターミナル

- ：旅客施設
- ：エレベーター

生活関連施設

- ：官公署
- ：文化施設、観光施設
- ：福祉施設
- ：教育施設
- ：運動施設、都市公園
- ：医療施設
- ：郵便局
- ：商業施設
- ：娯楽施設
- ：宿泊施設
- ：駐車場
- ：避難所
- ：商店街
- ▲ 表示板交付施設

生活関連経路

- ：主要な生活関連経路（整備済）
- ：主要な生活関連経路（未整備）
- ：その他の生活関連経路（整備済）
- ：その他の生活関連経路（未整備）
- 5 ：区間番号

※生活関連施設の出入口や最寄りのバス停留所への詳細な経路は、図面上明示していない場合があります。

信号機等

- ：整備済
- ：未整備

（北13条東地区）

旅客施設

管理者	名称	主な施設の整備状況				実施期間（年度）							備考
		経路	段差解消	トイレ	案内設備等	～R5	R6	R7	R8	R9	R10	R11以降	
札幌市	地下鉄北13条東駅	○	◎	◎	◎	▬							

道路（国・札幌市）

管理者	名称	区間	整備状況	実施期間（年度）							備考
			点字ブロック等	～R5	R6	R7	R8	R9	R10	R11以降	
北海道開発局	国道5号	1	×			▬	▬	▬	▬	▬	
札幌市	東5丁目北線	2	○	▬							
	幌北線	3	○	▬							
	東4丁目線	4	○	▬	▬						
	東2丁目線	5	△	▬					▬		
	北10条線	6	○	▬							
	北12条線	7	○	▬							
	北13条線	8	○	▬							
	北18条線	9	○	▬							
	北15条線	10	×						▬	▬	
	北9条線	11	○		▬						

信号機

管理者	住所（目標物）	整備状況	実施期間（年度）							備考
		信号機	～R5	R6	R7	R8	R9	R10	R11以降	
北海道警察	東区北12条東3丁目1番（天使病院）	視	▬							
	東区北13条東2丁目（北13条東駅）	視	▬							
	東区北13条東4丁目（天使病院）	横断	▬							
	東区北15条東4丁目（ﾋﾞｯｸﾊｳｽ）	横断	▬							
	東区北12条東4丁目（天使病院）	横断	▬							
	東区北11条東4丁目（北光湯）	横断	▬							
	東区北10条東4丁目（EAST PORTE）	横断	▬							
	東区北14条東4丁目264番（天使女子短大）	横断	▬							
	東区北１５条東５丁目１（富士乃湯）	横断	▬							
	東区北９条東４丁目(上野鉄工㈱)	横断		▬						
	東区北９条東５丁目(JRｱﾊﾟｰﾄ224号棟)	横断		▬						

（北13条東地区）

都市公園（札幌市所有）

管理者	名称	主な施設の整備状況			実施期間（年度）							備考
		園路	トイレ	駐車場	～R5	R6	R7	R8	R9	R10	R11以降	
札幌市	北１５条すくらむ公園	○	－	－	▬							
	北光公園	○	×	－	▬						▬	
	北１１条ことぶき公園	○	○	－	▬							

（光星地区）

旅客施設

管理者	名称	主な施設の整備状況				実施期間（年度）							備考
		経路	段差解消	トイレ	案内設備等	～R5	R6	R7	R8	R9	R10	R11以降	
札幌市	地下鉄東区役所前駅	○	◎	◎	◎	■							

道路（国・札幌市）

管理者	名称	区間	整備状況	実施期間（年度）							備考
			点字ブロック等	～R5	R6	R7	R8	R9	R10	R11以降	
札幌市	東5丁目北線	1	○	■							
	北9条線	2	○	■							
	北10条線	3	○	■							
	北18条線	4	○	■							
	真駒内篠路線	5	○	■							
	札幌環状線	6	△	■						■	
	北13条線	7	○	■							
	北15条線	8	×					■	■	■	

信号機

管理者	住所（目標物）	整備状況	実施期間（年度）							備考
		信号機	～R5	R6	R7	R8	R9	R10	R11以降	
北海道警察	東区北18条東8丁目（ﾒｶﾞﾈのﾔﾏﾓﾄ）	横断	■							
	東区北15条東8丁目（吉川商店）	視	■							
	東区北10条東7丁目（北９条郵便局）	視	■							
	東区北12条東7丁目（東区役所）	視	■							
	東区北13条東8丁目（ﾂﾙﾊﾄﾞﾗｯｸﾞ）	視	■							
	東区北18条東5丁目18（北光会館）	視	■							
	東区北14条東8丁目（堀内ﾋﾞﾙ）	視	■							
	東区北16条東8丁目（ﾗｰﾒﾝ鵬龍）	横断	■							
	東区北11条東8丁目（東区役所）	視	■							
	東区北18条東7丁目（美香保中学校）	横断	■							
	東区北17条東8丁目（とんでん）	横断	■							
	東区北17条東5丁目272－3（美香保中学校）	視	■							
	東区北10条東6丁目（ﾎｰﾏｯｸ）	横断	■							
	東区北８条東７丁目（公園、新生児童会館）	視	■							
	東区北８条東６丁目１４（北菓子畑）	横断	■							

（光星地区）

都市公園（札幌市所有）

管理者	名称	主な施設の整備状況			実施期間（年度）							備考
		園路	トイレ	駐車場	～R5	R6	R7	R8	R9	R10	R11以降	
札幌市	新生公園	○	○	－		■						
	光星公園	○	－	－		■						
	光星緑地	○	×	－		■					■	
	札東ちびっ子公園	○	－	－		■						
	ホップ公園	○	○	－		■						
	新穂公園	○	×	－		■					■	

建築物（市有建築物・学校以外）

管理者	名称	主な整備内容	実施期間（年度							備考
			～R5	R6	R7	R8	R9	R10	R11以降	
札幌市	東区役所・東区民センター	・外部出入口の建具更新 ・視覚障がい者誘導用ブロックの設置			■					
	東区民センター分室	・段に手すりの設置 ・トイレの標識の設置							■	
	東保健センター・東健康づくりセンター	・視覚障がい者誘導用ブロックの設置 ・案内表示の更新、設置					■			

建築物（学校）

管理者	名称	主な施設の整備状況			実施期間（年度）							備考
		経路	トイレ	エレベーター	～R5	R6	R7	R8	R9	R10	R11以降	
札幌市	北光小学校	○	○	－	■							
	美香保中学校	○	○	－	■							

（19）環状通東地区

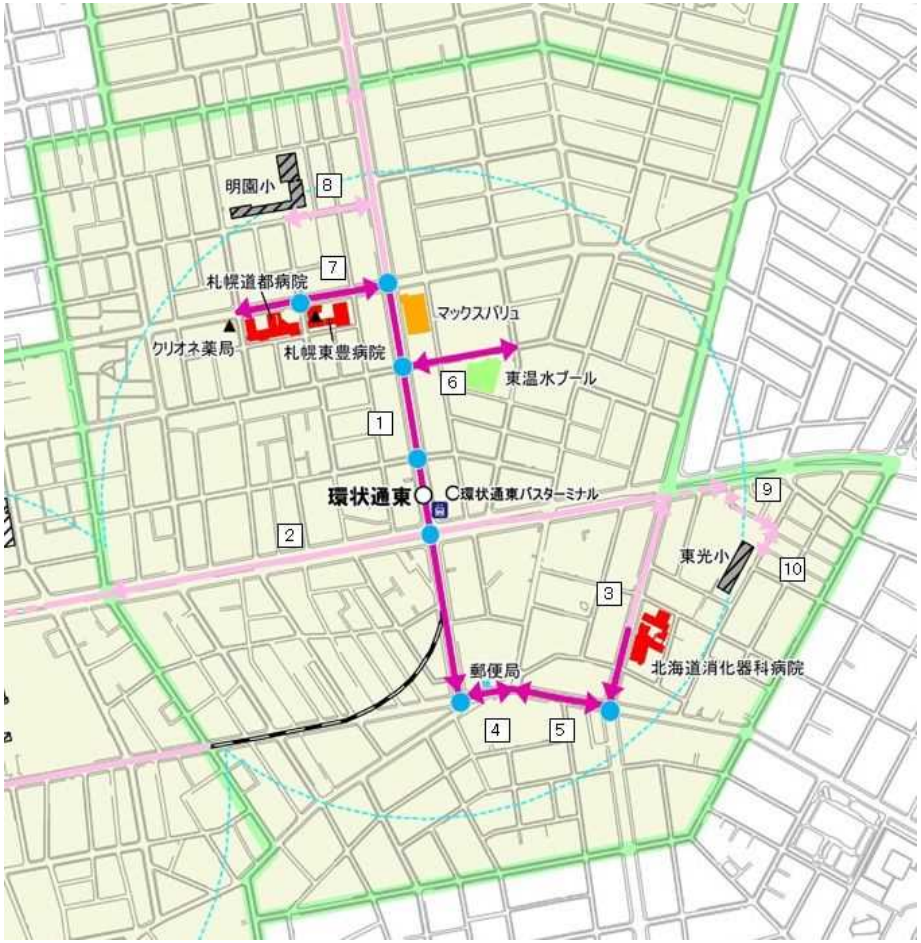

（20）元町地区

〔凡例〕

重点整備地区

- ：重点整備地区
- ：中心施設から500mの範囲
- ：ＪＲ・地下鉄・路面電車路線

JR・地下鉄・路面電車・バスターミナル

- ：旅客施設
- ：エレベーター

生活関連施設

- ：官公署
- ：文化施設、観光施設
- ：福祉施設
- ：教育施設
- ：運動施設、都市公園
- ：医療施設
- ：郵便局
- ：商業施設
- ：娯楽施設
- ：宿泊施設
- ：駐車場
- ：避難所
- ：商店街
- ▲ 表示板交付施設

生活関連経路

- ：主要な生活関連経路（整備済）
- ：主要な生活関連経路（未整備）
- ：その他の生活関連経路（整備済）
- ：その他の生活関連経路（未整備）
- 5 ：区間番号

※生活関連施設の出入口や最寄りのバス停留所への詳細な経路は、図面上明示していない場合があります。

信号機等

- ：整備済
- ：未整備

（環状通東地区）

旅客施設

管理者	名称	主な施設の整備状況				実施期間（年度）							備考
		経路	段差解消	トイレ	案内設備等	～R5	R6	R7	R8	R9	R10	R11以降	
札幌市	地下鉄環状通東駅	○	◎	◎	◎	▬							
	環状通東バスターミナル	○	－	△	案	▬							

道路（国・札幌市）

管理者	名称	区間	整備状況	実施期間（年度）							備考
			点字ブロック等	～R5	R6	R7	R8	R9	R10	R11以降	
札幌市	東16丁目市界線	1	○	▬							
	札幌環状線	2	△	▬						▬	
	鉄東中央線	3	○	▬							
	花畔札幌線	4	○	▬							
	北13条線	5	○	▬							
	北17条線	6	○	▬							
	北18条線	7	○	▬							
	北19条線	8	○	▬							
	鉄東36号線	9	×							▬	
	本町1丁目2号線	10	×							▬	

信号機

管理者	住所（目標物）	整備状況	実施期間（年度）							備考
		信号機	～R5	R6	R7	R8	R9	R10	R11以降	
北海道警察	東区北18条東16丁目（ｶﾛｰﾗ道都）	視	▬							
	東区北15条東16丁目（北海道銀行）	視	▬							
	東区北18条東15丁目（道都病院）	高、音	▬							
	東区北16条東15丁目2（東急ｽﾄｱｰ）	高	▬							
	東区北16条東15丁目（ﾊﾟﾁﾝｺﾋﾞｯｸﾞ大王）	視	▬							
	東区北１３条東１５丁目３（北十三条東郵便局）	横断	▬							
	東区北１３条東１６丁目１（タカオカビル　北央信用組	横断	▬							

（環状通東地区）

都市公園（札幌市所有）

管理者	名称	主な施設の整備状況			実施期間（年度）							備考
		園路	トイレ	駐車場	～R5	R6	R7	R8	R9	R10	R11以降	
札幌市	北１３条たまぞの公園	○	○	－	▬							
	しらゆり公園	○	×	－	▬						▬	
	めぐみ公園	×	×	－							▬	
	草笛公園	○	－	－	▬							
	北１６条おはよう公園	○	○	－	▬							
	あざみ公園	○	×	－	▬						▬	
	東くるみ公園	○	×	－	▬						▬	
	大友公園	○	×	－	▬						▬	
	法国公園	○	－	－	▬							
	すずかけ公園	○	－	－	▬							

建築物（学校）

管理者	名称	主な施設の整備状況			実施期間（年度）							備考
		経路	トイレ	エレベーター	～R5	R6	R7	R8	R9	R10	R11以降	
札幌市	東光小学校	○	○	－	▬							
	明園小学校	○	○	○	▬	▬						

（元町地区）

旅客施設

管理者	名称	主な施設の整備状況				実施期間（年度）							備考
		経路	段差解消	トイレ	案内設備等	～R5	R6	R7	R8	R9	R10	R11以降	
札幌市	地下鉄元町駅	○	◎	◎	◎	■							

道路（国・札幌市）

管理者	名称	区間	整備状況	実施期間（年度）							備考
			点字ブロック等	～R5	R6	R7	R8	R9	R10	R11以降	
札幌市	東16丁目市界線	1	○	■							
	烈々布排水道線	2	○	■							
	元町北73号線	3	○	■							
	北22条線	4	○	■							
	北24条線	5	△	■						■	
	東17丁目線	6	×							■	
	北25条線	7	×							■	

信号機

管理者	住所（目標物）	整備状況	実施期間（年度）							備考
		信号機	～R5	R6	R7	R8	R9	R10	R11以降	
北海道警察	東区北22条東16丁目（ﾊﾞｰﾗｰｱｲﾄﾞﾙ）	視	■							
	東区北26条東15丁目1番（東郵便局）	視	■							
	東区北24条東16丁目（室蘭信金）	視	■							
	東区北23条東16丁目（日本地建）	高	■							
	東区北24条東16丁目1番（地下鉄元町駅）	高	■							
	東区北26条東16丁目1番（高等専門学院）	視	■							
	東区北28条東16丁目1番（ｾｲｺｰﾏｰﾄ）	横断	■							
	東区北28条東18丁目1（ｱｲﾊﾟｰｷﾝｸﾞ北28）	横断	■							
	東区北28条東18丁目4番（札幌東和病院）	横断	■							
	東区北２４条東１９丁目(佐々木ﾎﾟﾝ)	横断			■					
	東区北２４条東１９丁目(札幌幼稚園)	横断					■			
	東区北２４条東１８丁目(海天丸)	横断					■			
	東区北２４条東１７丁目（東消防署）	高	■							

（元町地区）

都市公園（札幌市所有）

管理者	名称	主な施設の整備状況			実施期間（年度）							備考
		園路	トイレ	駐車場	～R5	R6	R7	R8	R9	R10	R11以降	
札幌市	北園公園	○	○	－	■							
	元村公園	○	○	－	■							
	東栄すずらん公園	○	－	－	■							
	北26条子どものくに公園	○	○	－	■							
	こばと公園	○	×	－	■						■	
	青空公園	○	－	－	■							
	ひばり公園	○	－	－	■							
	元町公園	○	○	－	■							
	あすなろ公園	○	○	－	■							

建築物（学校）

管理者	名称	主な施設の整備状況			実施期間（年度）							備考
		経路	トイレ	エレベーター	～R5	R6	R7	R8	R9	R10	R11以降	
札幌市	元町小学校	○	○	○	■							

（21）新道東地区

（22）栄町地区

〔凡例〕

重点整備地区

- ：重点整備地区
- ：中心施設から500mの範囲
- ：ＪＲ・地下鉄・路面電車路線

JR・地下鉄・路面電車・バスターミナル

- ：旅客施設
- ：エレベーター

生活関連施設

- ：官公署
- ：文化施設、観光施設
- ：福祉施設
- ：教育施設
- ：運動施設、都市公園
- ：医療施設
- ：郵便局
- ：商業施設
- ：娯楽施設
- ：宿泊施設
- ：駐車場
- ：避難所
- ：商店街
- ▲ 表示板交付施設

生活関連経路

- ：主要な生活関連経路（整備済）
- ：主要な生活関連経路（未整備）
- ：その他の生活関連経路（整備済）
- ：その他の生活関連経路（未整備）
- 5 ：区間番号

※生活関連施設の出入口や最寄りのバス停留所への詳細な経路は、図面上明示していない場合があります。

信号機等

- ：整備済
- ：未整備

（新道東地区）

旅客施設

管理者	名称	主な施設の整備状況				実施期間（年度）							備考
		経路	段差解消	トイレ	案内設備等	～R5	R6	R7	R8	R9	R10	R11以降	
札幌市	地下鉄新道東駅	○	◎	◎	◎	▬							

道路（国・札幌市）

管理者	名称	区間	整備状況	実施期間（年度）							備考
			点字ブロック等	～R5	R6	R7	R8	R9	R10	R11以降	
北海道開発局	国道274号	1	○	▬							
札幌市	烈々布排水道線	2	○	▬							
	元町北10号線	3	○	▬							
	元町北13号線	4	○	▬							
	北36条東2号線	5	○	▬							
	中通1号線	6	×			▬					
	東14丁目北線	7	×					▬			
	日の丸21号線	8	×					▬			

信号機

管理者	住所（目標物）	整備状況	実施期間（年度）							備考
		信号機	～R5	R6	R7	R8	R9	R10	R11以降	
北海道警察	東区北34条東16丁目（ｴｸｾﾙｼｵｰﾙ北33条）	横断	▬							
	東区北33条東15丁目1番（イオン）	視	▬							
	東区北34条東13丁目（ｾｷｭﾘﾃｨﾊｳｽ）	横断	▬							
	東区北31条東16丁目1（イオン）	高	▬							
	東区北34条東17丁目2番（ﾓﾀﾞ石油）	横断	▬							
	東区北32条東15丁目1番（イオン）	高	▬							

（新道東地区）

都市公園（札幌市所有）

管理者	名称	主な施設の整備状況			実施期間（年度）							備考
		園路	トイレ	駐車場	～R5	R6	R7	R8	R9	R10	R11以降	
札幌市	栄町レインボー公園	○	－	－	▬							
	栄町あかしや公園	○	－	－	▬							
	ひばりちびっこ公園	○	－	－	▬							
	栄町ひばり公園	○	－	－	▬							
	栄町よつば公園	○	－	－	▬							
	北35条たけの子公園	○	－	－	▬							
	北33条緑地	○	－	－	▬							
	北32条いずみ公園	○	－	－	▬							
	北31条花ぞの公園	○	－	－	▬							
	北30条やすらぎ公園	○	－	－	▬							

建築物（市有建築物・学校以外）

管理者	名称	主な整備内容	実施期間（年度）							備考
			～R5	R6	R7	R8	R9	R10	R11以降	
札幌市	元町図書館	・バリアフリートイレ内の設備改善 ・案内表示の更新、設置					▬			

建築物（学校）

管理者	名称	主な施設の整備状況			実施期間（年度）							備考
		経路	トイレ	エレベーター	～R5	R6	R7	R8	R9	R10	R11以降	
札幌市	栄町小学校	×	○	－		▬	▬					
	元町北小学校	○	○	○	▬							
	栄町中学校	○	○	○	▬							
	栄南中学校	○	○	－	▬							

（栄町地区）

旅客施設

管理者	名称	主な施設の整備状況				実施期間（年度）							備考
		経路	段差解消	トイレ	案内設備等	～R5	R6	R7	R8	R9	R10	R11以降	
札幌市	地下鉄栄町駅	○	◎	◎	◎	▬							

道路（国・札幌市）

管理者	名称	区間	整備状況	実施期間（年度）							備考
			点字ブロック等	～R5	R6	R7	R8	R9	R10	R11以降	
札幌市	日の丸東13丁目線	1	○	▬							
	日の丸北41条3号線	2	○	▬							
	丘珠空港線	3	○	▬							
	烈々布排水道線	4	○	▬							
	烈々布北支線3号線	5	○	▬							
	北烈々布排水道線	6	○	▬							
	北41条東14丁目1号線	7	○	▬							
	東15丁目北線	8	○	▬							
	琴似栄町通線	9	○	▬							

信号機

管理者	住所（目標物）	整備状況	実施期間（年度）							備考
		信号機	～R5	R6	R7	R8	R9	R10	R11以降	
北海道警察	東区北42条東16丁目（東栄病院）	視	▬							
	東区栄町885番地1（つどーむ）	視	▬							
	東区北42条東13丁目1番（宮川商店）	高	▬							
	東区栄町563番地（北菱ﾊｲﾔｰ㈱）	横断	▬							
	東区栄町889番地（つどーむ）	横断	▬							
	東区北41条東15丁目1番（ｳﾞｨｸﾄﾘｱ）	高	▬							
	東区北４５条東１５丁目３番（ｻﾝｼｬｲﾝﾋﾞﾙ）	横断					▬			
	東区北４９条東１５丁目（ﾎｸﾚﾝ）	横断					▬			
	東区北４７条東１６丁目（東豊自動車）	横断			▬					
	東区北４３条東１６丁目（今崎輸業）	高	▬							

（栄町地区）

都市公園（札幌市所有）

管理者	名称	主な施設の整備状況			実施期間（年度）							備考
		園路	トイレ	駐車場	～R5	R6	R7	R8	R9	R10	R11以降	
札幌市	北48条第四新和公園	×	－	－							▬	
	さかえまち公園	○	－	－	▬							
	栄町なかよし公園	○	－	－	▬							
	栄町さくら公園	○	○	－	▬							
	栄町わんぱく公園	○	－	－	▬							
	烈々布公園	○	×	－	▬						▬	
	北40条こぶし公園	○	－	－	▬							
	北38条太陽公園	○	－	－	▬							
	北38条団地さんぱち公園	○	－	－	▬							

建築物（市有建築物・学校以外）

管理者	名称	主な整備内容	実施期間（年度）							備考
			～R5	R6	R7	R8	R9	R10	R11以降	
札幌市	東老人福祉センター	・バリアフリートイレ内の設備改善 ・案内表示の更新、設置						▬		

（23）菊水地区

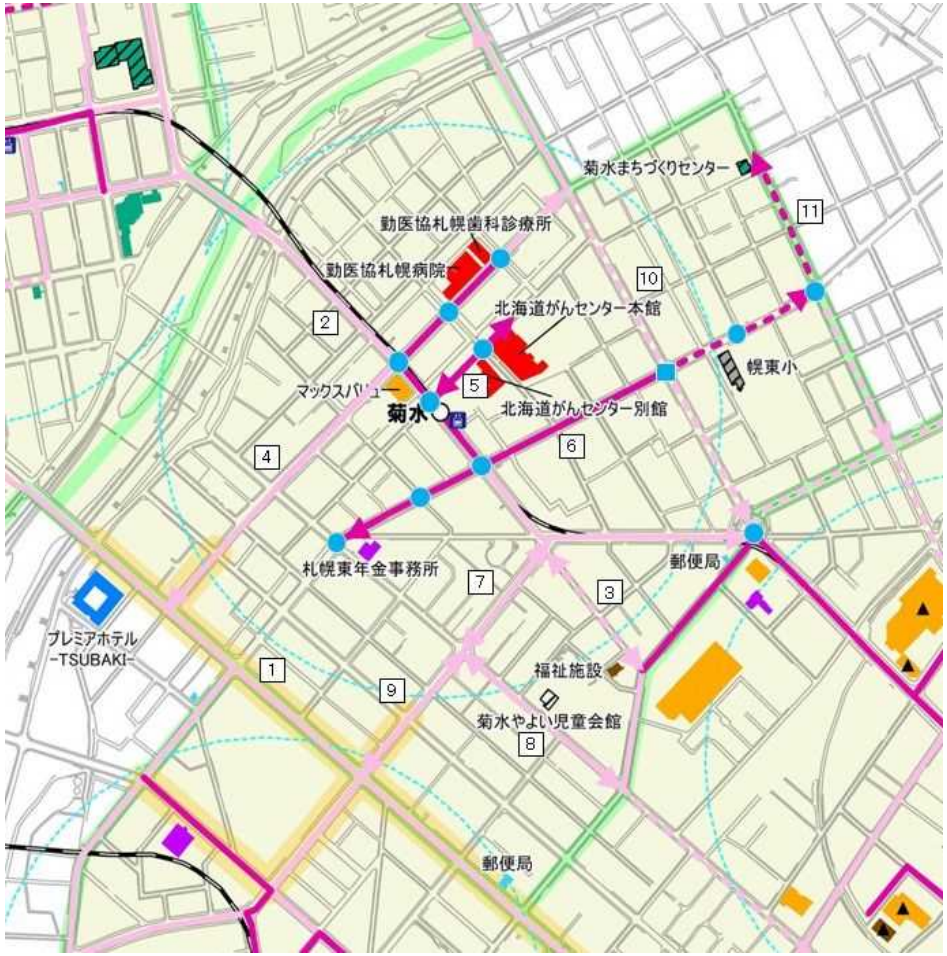

（24）東札幌地区

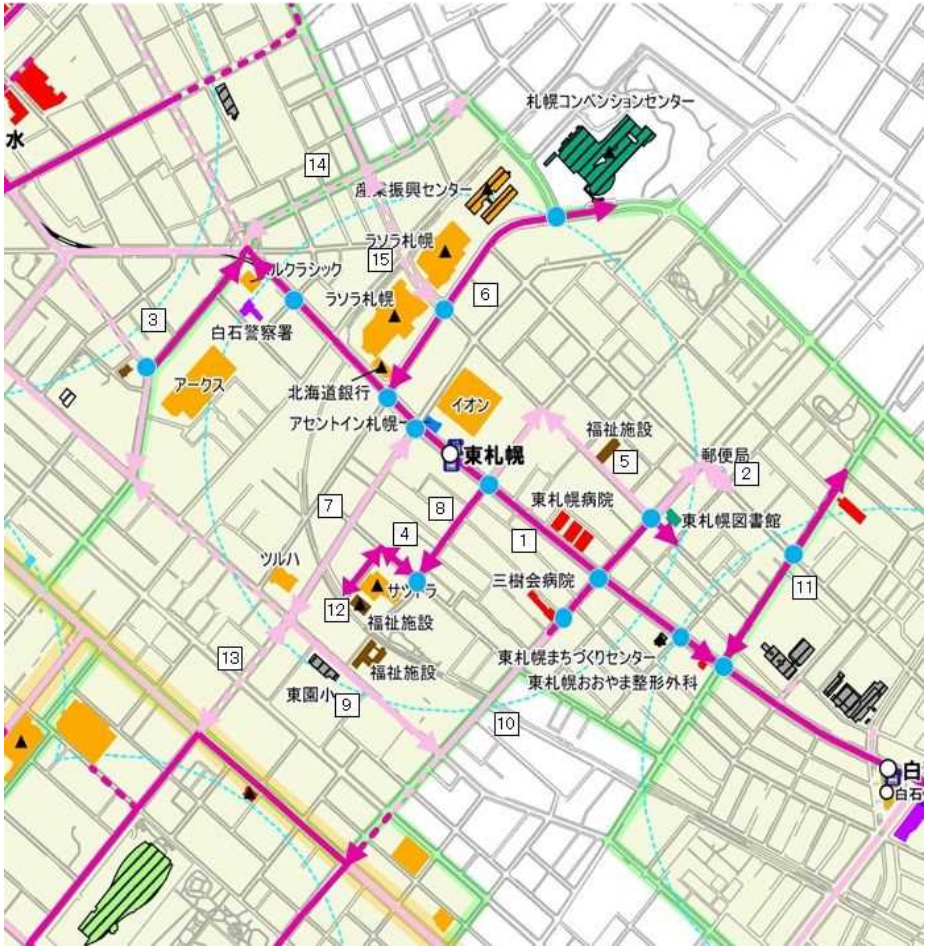

〔凡例〕

重点整備地区

- ：重点整備地区
- ：中心施設から500mの範囲
- ：ＪＲ・地下鉄・路面電車路線

JR・地下鉄・路面電車・バスターミナル

- ：旅客施設
- ：エレベーター

生活関連施設

- ：官公署
- ：文化施設、観光施設
- ：福祉施設
- ：教育施設
- ：運動施設、都市公園
- ：医療施設
- ：郵便局
- ：商業施設
- ：娯楽施設
- ：宿泊施設
- ：駐車場
- ：避難所
- ：商店街
- ▲ 表示板交付施設

生活関連経路

- ：主要な生活関連経路（整備済）
- ：主要な生活関連経路（未整備）
- ：その他の生活関連経路（整備済）
- ：その他の生活関連経路（未整備）
- 5 ：区間番号

※生活関連施設の出入口や最寄りのバス停留所への詳細な経路は、図面上明示していない場合があります。

信号機等

- ：整備済
- ：未整備

（菊水地区）

旅客施設

管理者	名称	主な施設の整備状況				実施期間（年度）							備考
		経路	段差解消	トイレ	案内設備等	～R5	R6	R7	R8	R9	R10	R11以降	
札幌市	地下鉄菊水駅	○	◎	◎	◎	■		■					旅客案内表示器カラーユニバーサル対応（R7設置予定）

道路（国・札幌市）

管理者	名称	区間	整備状況	実施期間（年度）							備考
			点字ブロック等	～R5	R6	R7	R8	R9	R10	R11以降	
北海道開発局	国道36号	1	○	■							
札幌市	札幌夕張線	2	○	■							
	菊水2号線	3	×					■			
	菊水中央線	4	○	■							
	菊水横4号線	5	○	■							
	旭山公園米里線	6	△	■		■					
	菊水1条3・4丁目線	7	○	■							
	豊平1条線	8	○	■							
	豊平5丁目線	9	○	■							
	南郷通線	10	△	■						■	
	菊水7号線	11	△	■						■	

信号機

管理者	住所（目標物）	整備状況	実施期間（年度）							備考
		信号機	～R5	R6	R7	R8	R9	R10	R11以降	
北海道警察	白石区菊水3条1丁目25（ENEOS G.S）	視	■							
	白石区菊水3条3丁目（ｸﾗｰｸ歯科）	視	■							
	白石区菊水3条2丁目1番（勤医協札幌病院）	横断	■							
	白石区菊水3条2丁目2番地（菊水ﾃﾞｻﾞｲﾝ）	横断	■							
	白石区菊水4条2丁目（三ｯ輪運輸）	音、高	■							
	白石区菊水1条3丁目2番（MSｻｰﾑ菊水）	高	■							
	白石区菊水4条2丁目3番（国立病院駐車場）	横断	■							
	豊平区豊平1条3丁目（社保事務所）	横断	■							
	白石区菊水６条３丁目１番（Banana買取）	横断					■			
	白石区菊水８条２丁目（琴似運輸）	横断		■						
	白石区菊水３条３丁目２番（紫雲堂）	横断			■					
	白石区菊水７条２丁目９（若葉公園）	横断		■						

（菊水地区）

都市公園（札幌市所有）

管理者	名称	主な施設の整備状況			実施期間（年度）							備考
		園路	トイレ	駐車場	～R5	R6	R7	R8	R9	R10	R11以降	
札幌市	菊水北公園	○	－	－	■							
	菊水公園	○	×	－	■						■	
	豊平川緑地（上流）	○	×	－	■						■	
	河岸公園	○	○	－	■							
	若葉公園	○	×	－	■						■	
	やよい公園	○	×	－	■						■	
	豊平ひふみ公園	○	－	－	■							
	菊水のぎく公園	○	×	－	■						■	

建築物（市有建築物・学校以外）

管理者	名称	主な整備内容	実施期間（年度）							備考
			～R5	R6	R7	R8	R9	R10	R11以降	
札幌市	菊寿園	・視覚障がい者誘導用ブロックの設置 ・案内表示の更新、設置							■	
	菊水まちづくりセンター・菊水地区会館	・バリアフリートイレ内の設備改善 ・案内表示の更新、設置				■	■			

建築物（学校）

管理者	名称	主な施設の整備状況			実施期間（年度）							備考
		経路	トイレ	エレベーター	～R5	R6	R7	R8	R9	R10	R11以降	
札幌市	幌東小学校	○	○	－	■							

（東札幌地区）

旅客施設

管理者	名称	主な施設の整備状況				実施期間（年度）							備考
		経路	段差解消	トイレ	案内設備等	～R5	R6	R7	R8	R9	R10	R11以降	
札幌市	地下鉄東札幌駅	○	◎	◎	◎	■		■					旅客案内表示器カラーユニバーサル対応（R7設置予定）

道路（国・札幌市）

管理者	名称	区間	整備状況	実施期間（年度）							備考
			点字ブロック等	～R5	R6	R7	R8	R9	R10	R11以降	
札幌市	札幌夕張線	1	○	■							
	横南線	2	○	■							
	菊水3条5丁目線	3	○	■							
	東札幌1条線	4	○	■							
	東札幌3条線	5	○	■							
	東札幌1丁目線	6	○	■							
	東札幌2丁目線	7	○	■							
	東札幌3丁目線	8	○	■							
	豊平1条線	9	△	■		■					
	2号用水線	10	△	■		■					
	東札幌5丁目線	11	○	■							
	東札幌1条2丁目1号線	12	○	■							
	豊平11丁目線	13	×							■	
	菊水3・4丁目線	14	×							■	
	菊水7号線	15	×				■				

（東札幌地区）

信号機

管理者	住所（目標物）	整備状況	実施期間（年度）							備考
		信号機	～R5	R6	R7	R8	R9	R10	R11以降	
北海道警察	白石区東札幌2条2丁目（ﾗｲｵﾝｽﾞﾀﾜｰMS）	視	■							
	白石区東札幌2条4丁目（北海道銀行）	視	■							
	白石区東札幌3条3丁目（ｻﾝｸｽ）	視	■							
	白石区東札幌3条4丁目（ちろりん村）	高	■							
	白石区菊水6条4丁目（伊藤ﾋﾞﾙ）	歩車	■							
	白石区東札幌3条1丁目2番（ﾗｲｵﾝｽﾞﾀﾜｰMS）	視	■							
	白石区東札幌4条1丁目1番（北海ｴﾅﾃﾞｨｯｸ）	視	■							
	白石区東札幌6条1丁目1番（ｺﾝﾍﾞﾝｼｮﾝｾﾝﾀｰ）	視	■							
	白石区東札幌3条3丁目5（東札幌交番）	横断	■							
	白石区東札幌2条3丁目6（三樹会病院）	高	■							
	白石区東札幌2条3丁目1（ｻｯﾎﾟﾛﾄﾞﾗｯｸﾞｽﾄｱ）	横断	■							
	白石区菊水１条４丁目５番(菊水図書館)	歩車	■							

都市公園（札幌市所有）

管理者	名称	主な施設の整備状況			実施期間（年度）							備考
		園路	トイレ	駐車場	～R5	R6	R7	R8	R9	R10	R11以降	
札幌市	もつき公園	○	○	－	■							
	むつみ公園	○	○	－	■							
	四ツ葉公園	○	－	－	■							
	きよみず公園	○	○	－	■							
	東札幌公園	○	×	－	■						■	
	南郷丘公園	○	○	－	■							
	東札幌かえで公園	○	－	－	■							
	東札幌どんぐり公園	○	－	－	■							
	東札幌1条緑地	○	○	－	■							
	豊平2条れんげ公園	○	－	－	■							

建築物（市有建築物・学校以外）

管理者	名称	主な整備内容	実施期間（年度）							備考
			～R5	R6	R7	R8	R9	R10	R11以降	
札幌市	東札幌図書館	・バリアフリートイレ内の設備改善 ・案内表示の更新、設置					■			

建築物（学校）

管理者	名称	主な施設の整備状況			実施期間（年度）							備考
		経路	トイレ	エレベーター	～R5	R6	R7	R8	R9	R10	R11以降	
札幌市	東園小学校	○	○	－	■							

（25）白石地区

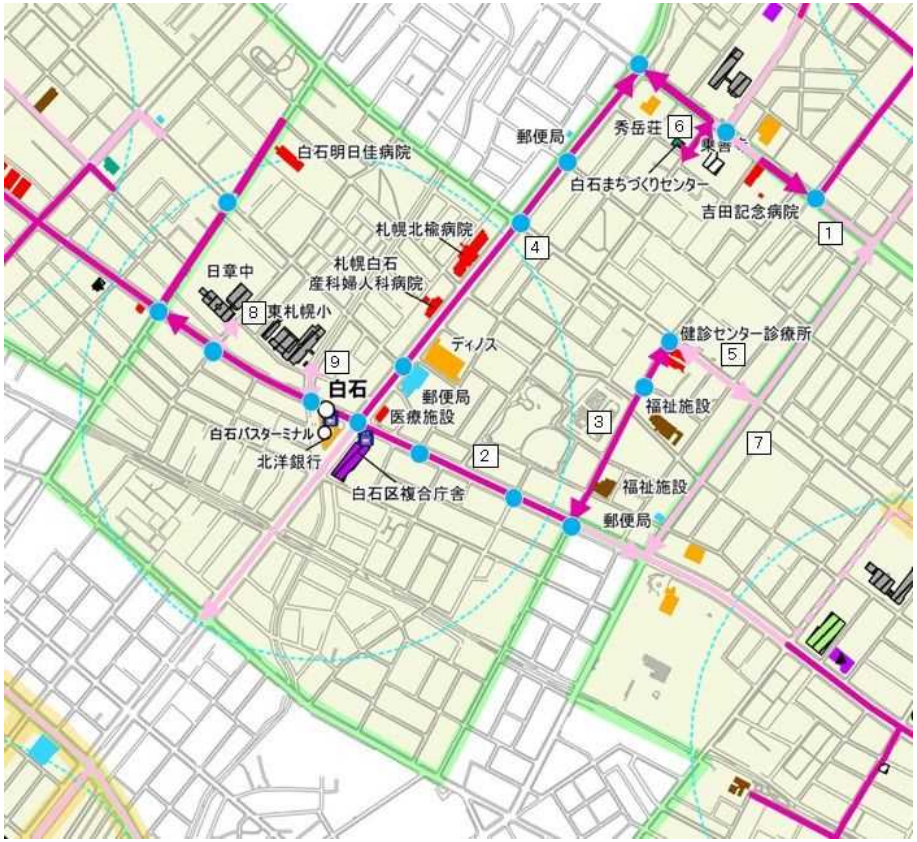

〔凡例〕

重点整備地区
- ：重点整備地区
- ：中心施設から500mの範囲
- ：JR・地下鉄・路面電車路線

JR・地下鉄・路面電車・バスターミナル
- ：旅客施設
- ：エレベーター

生活関連施設
- ：官公署
- ：文化施設、観光施設
- ：福祉施設
- ：教育施設
- ：運動施設、都市公園
- ：医療施設
- ：郵便局
- ：商業施設
- ：娯楽施設
- ：宿泊施設
- ：駐車場
- ：避難所
- ：商店街
- ▲ 表示板交付施設

生活関連経路
- ：主要な生活関連経路（整備済）
- ：主要な生活関連経路（未整備）
- ：その他の生活関連経路（整備済）
- ：その他の生活関連経路（未整備）
- 5 ：区間番号

※生活関連施設の出入口や最寄りのバス停留所への詳細な経路は、図面上明示していない場合があります。

信号機等
- ：整備済
- ：未整備

（26）ＪＲ白石駅地区

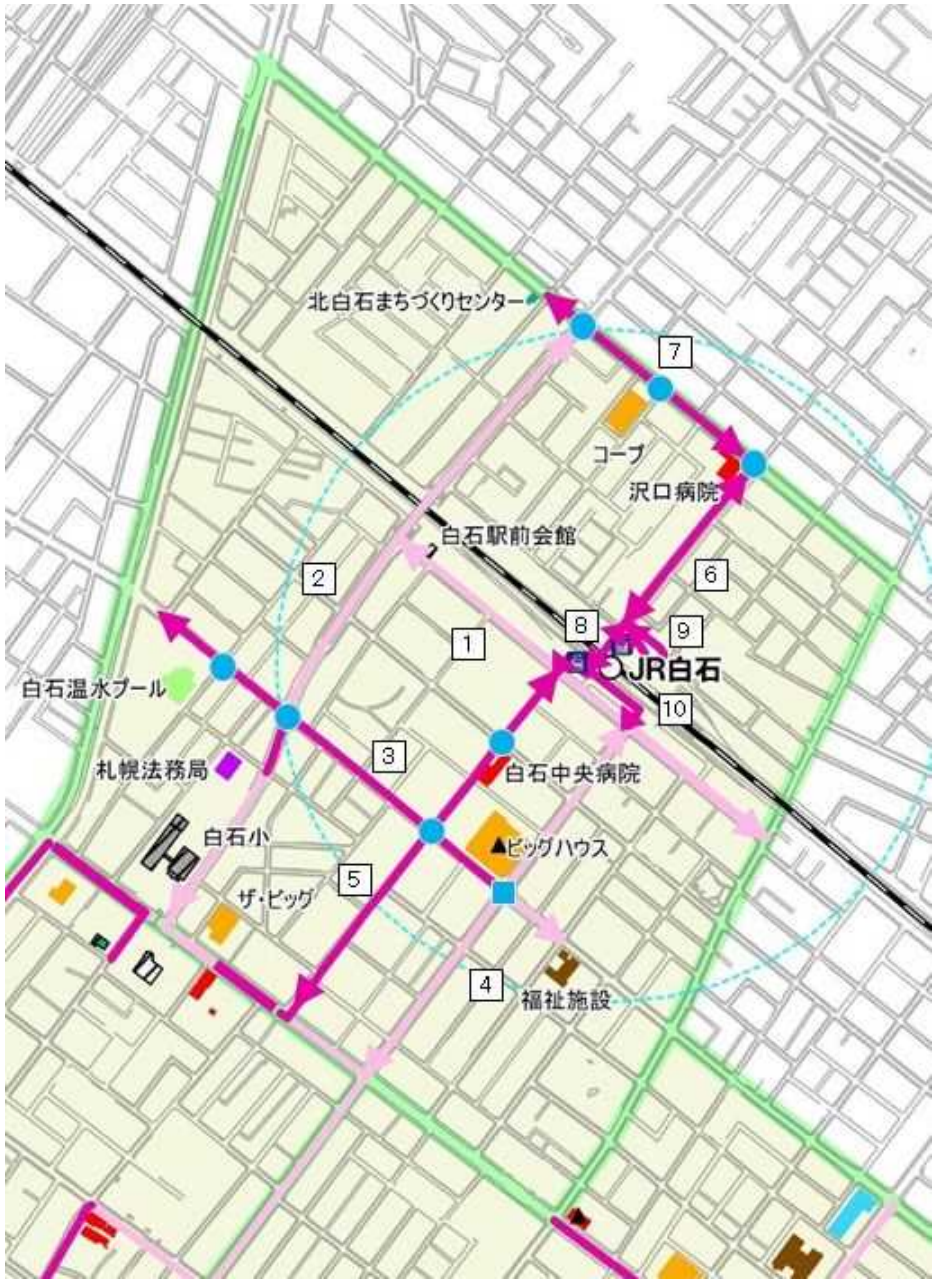

（白石地区）

旅客施設

管理者	名称	主な施設の整備状況				実施期間（年度）							備考
		経路	段差解消	トイレ	案内設備等	～R5	R6	R7	R8	R9	R10	R11以降	
札幌市	地下鉄白石駅	○	◎	◎	◎	■		■					旅客案内表示器カラーユニバーサル対応（R7設置予定）
	白石バスターミナル	○	◎	△	案	■							

道路（国・札幌市）

管理者	名称	区間	整備状況	実施期間（年度）							備考
			点字ブロック等	～R5	R6	R7	R8	R9	R10	R11以降	
北海道開発局	国道12号	1	○	■							
札幌市	札幌夕張線	2	○	■							
	南郷線	3	○	■							
	札幌環状線	4	○	■							
	東札幌本郷線	5	○	■							
	白石中央32号線	6	○	■							
	白石中央線	7	○	■							
	東札幌5丁目2号線	8	×				■				
	東札幌望月寒川沿西線	9	×				■				

信号機

管理者	住所（目標物）	整備状況	実施期間（年度）							備考
		信号機	～R5	R6	R7	R8	R9	R10	R11以降	
北海道警察	白石区本通2丁目（白石小学校）	横断	■							
	白石区本通3丁目（ﾗｰﾒﾝ北龍）	視	■							
	白石区本通1丁目（日産ﾌﾟﾘﾝｽ）	視、横断	■							
	白石区本郷通1丁目（和光ﾊｲﾂ）	視	■							
	白石区南郷通1丁目（地下鉄白石駅）	視	■							
	白石区東札幌3条5丁目（1）（ｾｲｺｰﾏｰﾄ）	横断	■							
	白石区南郷通3丁目（中井ﾋﾞﾙ）	横断	■							
	白石区本郷通3丁目（白石区役所）	歩車、高、視	■							
	白石区東札幌2条5丁目7番（労働金庫）	横断	■							
	白石区東札幌2条6丁目（ﾀｰﾐﾅﾙﾋﾞﾙ前）	音、高	■							
	白石区南郷通2丁目（ﾚｽﾄﾗﾝﾌｼﾞﾀ）	高	■							
	白石区南郷通2丁目北1-22（ﾏｸﾄﾞﾅﾙﾄﾞ）	高	■							
	白石区東札幌5条6丁目6番（小野医院）	高	■							
	白石区本通1丁目南1-1（清水建材）	横断	■							
	白石区南郷通2丁目北6（自動車学校）	横断	■							
	白石区東札幌5条4丁目3（ｾﾌﾞﾝｲﾚﾌﾞﾝ）	横断	■							

（白石地区）

都市公園（札幌市所有）

管理者	名称	主な施設の整備状況			実施期間（年度）							備考
		園路	トイレ	駐車場	～R5	R6	R7	R8	R9	R10	R11以降	
札幌市	東札幌公園にれ公園	○	○	－	■							
	杉の子公園	○	－	－	■							
	てまり公園	○	○	－	■							
	南郷丘公園	○	○	－	■							
	東札幌くまごろう公園	○	－	－	■							
	東札幌やまびこ公園	○	○	－	■							
	フレンド公園	○	－	－	■							
	まくらぎ公園	○	－	－	■							
	なみき公園	○	－	－	■							
	エルム公園	○	×	－	■						■	

建築物（学校）

管理者	名称	主な施設の整備状況			実施期間（年度）							備考
		経路	トイレ	エレベーター	～R5	R6	R7	R8	R9	R10	R11以降	
札幌市	東札幌小学校	○	○	○	■							
	日章中学校	○	○	－	■			■				エレベーター工事予定

（ＪＲ白石駅地区）

旅客施設

管理者	名称	主な施設の整備状況				実施期間（年度）							備考
		経路	段差解消	トイレ	案内設備等	～R5	R6	R7	R8	R9	R10	R11以降	
札幌市	JR白石駅	○	◎	◎	◎	■							

道路（国・札幌市）

管理者	名称	区間	整備状況	実施期間（年度）							備考
			点字ブロック等	～R5	R6	R7	R8	R9	R10	R11以降	
札幌市	白石駅前通線	1	○	■							
	北郷線	2	○	■							
	白石駅前4号線	3	○	■							
	白石駅前東1号線	4	○	■							
	白石停車場線	5	○	■							
	北郷7号線	6	○	■							
	大麻東雁来線	7	○	■							
	白石駅前広場連絡歩道線（駅自由通路）	8	○	■							
	鉄北線（北口駅前広場）	9	○	■							
	白石駅前通線（南口駅前広	10	○	■							

信号機

管理者	住所（目標物）	整備状況	実施期間（年度）							備考
		信号機	～R5	R6	R7	R8	R9	R10	R11以降	
北海道警察	白石区平和通2丁目（ｶｰｼｮｯﾌﾟ）	横断	■							
	白石区平和通3丁目（工業技術院）	横断	■							
	白石区平和通1丁目南2番（温水ﾌﾟｰﾙ）	横断	■							
	白石区平和通2丁目北8番（中央病院）	横断	■							
	白石区北郷３条４丁目１（北洋銀行）	視	■							
	白石区北郷３条４丁目１（北郷デンタルクリニック）	高	■							
	白石区北郷２条４丁目６（沢口医院）	横断	■							
	白石区平和通４丁目（工業技術院）	横断					■			

（ＪＲ白石駅地区）

都市公園（札幌市所有）

管理者	名称	主な施設の整備状況			実施期間（年度）							備考
		園路	トイレ	駐車場	～R5	R6	R7	R8	R9	R10	R11以降	
札幌市	北郷つぼみ公園	○	－	－	■							
	白石中央公園	○	×	－	■						■	
	わらべ公園	○	○	－	■							
	北郷さくらこぶし公園	○	－	－	■							
	北郷こまどり公園	○	－	－	■							
	北郷東ひまわり公園	○	×	－	■						■	
	白中公園	○	×	－	■						■	
	やなぎ公園	○	×	－	■						■	
	コスモス公園	○	×	－	■						■	
	わかごま公園	○	－	－	■							

建築物（市有建築物・学校以外）

管理者	名称	主な整備内容	実施期間（年度）							備考
			～R5	R6	R7	R8	R9	R10	R11以降	
札幌市	あけぼの荘	・バリアフリートイレ内の設備改善 ・案内表示の更新、設置							■	

建築物（学校）

管理者	名称	主な施設の整備状況			実施期間（年度）							備考
		経路	トイレ	エレベーター	～R5	R6	R7	R8	R9	R10	R11以降	
札幌市	白石小学校	○	○	－	■							

（27）南郷7丁目地区

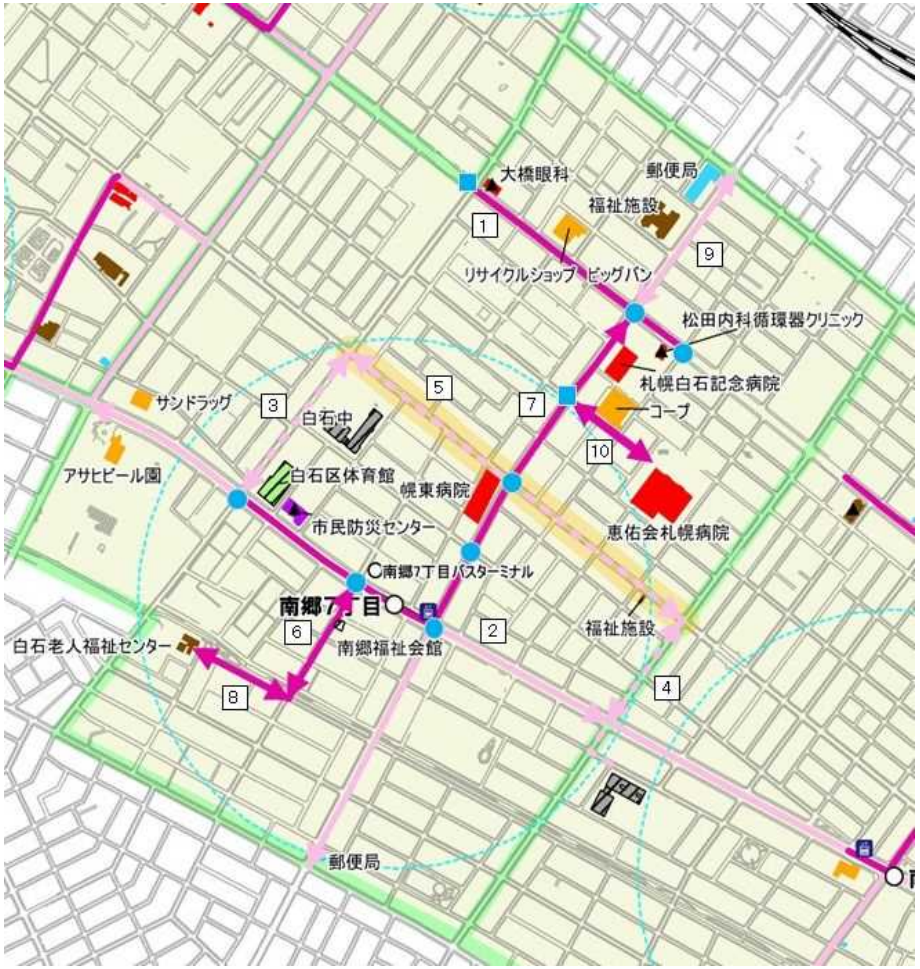

（28）南郷13丁目地区

〔凡例〕

重点整備地区
- ：重点整備地区
- ：中心施設から500mの範囲
- ：ＪＲ・地下鉄・路面電車路線

JR・地下鉄・路面電車・バスターミナル
- ：旅客施設
- ：エレベーター

生活関連施設
- ：官公署
- ：文化施設、観光施設
- ：福祉施設
- ：教育施設
- ：運動施設、都市公園
- ：医療施設
- ：郵便局
- ：商業施設
- ：娯楽施設
- ：宿泊施設
- ：駐車場
- ：避難所
- ：商店街
- ▲ 表示板交付施設

生活関連経路
- ：主要な生活関連経路（整備済）
- ：主要な生活関連経路（未整備）
- ：その他の生活関連経路（整備済）
- ：その他の生活関連経路（未整備）
- 5 ：区間番号

※生活関連施設の出入口や最寄りのバス停留所への詳細な経路は、図面上明示していない場合があります。

信号機等
- ：整備済
- ：未整備

（南郷7丁目地区）

旅客施設

管理者	名称	主な施設の整備状況				実施期間（年度）							備考
		経路	段差解消	トイレ	案内設備等	～R5	R6	R7	R8	R9	R10	R11以降	
札幌市	地下鉄南郷7丁目駅	○	◎	◎	◎	▬		▬					旅客案内表示器カラーユニバーサル対応（R7設置予定）
	南郷７丁目バスターミナル	△	－	×	案	▬							

道路（国・札幌市）

管理者	名称	区間	整備状況	実施期間（年度）							備考
			点字ブロック等	～R5	R6	R7	R8	R9	R10	R11以降	
北海道開発局	国道12号	1	○	▬							
札幌市	札幌タ張線	2	○	▬							
	南郷南１号線	3	×				▬				
	南郷南2号線	4	×					▬			
	本郷中央線	5	×						▬	▬	
	本郷横3号線	6	○	▬							
	米里中の島線	7	○	▬							
	南南郷1線	8	○	▬							
	水源池通線	9	○	▬							
	本郷4号線	10	○		▬						

信号機

管理者	住所（目標物）	整備状況	実施期間（年度）							備考
		信号機	～R5	R6	R7	R8	R9	R10	R11以降	
北海道警察	白石区本通7丁目南（ﾎﾝﾀﾞｸﾘｵ）	横断	▬							
	白石区南郷通5丁目（南郷交番）	視	▬							
	白石区南郷通7丁目（南郷7丁目駅）	視	▬							
	白石区本郷通8丁目（本郷薬局）	横断	▬							
	白石区本郷通7丁目南（1）（幌東病院）	横断	▬							
	白石区南郷通6丁目北3（東急ｽﾄｱｰ）	視	▬							
	白石区本通（南）８丁目南１（松田内科循環器クリニッ	横断	▬							
	白石区本通６丁目（北海道銀行）	横断					▬			
	白石区本郷通７丁目北（メゾン・ド・ロゼ白石）	横断			▬					

（南郷7丁目地区）

都市公園（札幌市所有）

管理者	名称	主な施設の整備状況			実施期間（年度）							備考
		園路	トイレ	駐車場	～R5	R6	R7	R8	R9	R10	R11以降	
札幌市	本郷通緑地	○	－	－	▬							
	万生公園	○	○	－	▬							
	みのる公園	○	×	－	▬						▬	
	本通公園	○	－	－	▬							
	白石共栄公園	○	○	－	▬							
	つどい公園	○	×	－	▬						▬	
	あかね公園	○	×	－	▬						▬	
	本郷公園	○	－	－	▬							
	南郷タンポポ公園	○	－	－		▬						
	南郷公園	○	－	－	▬							
	こなみ公園	○	×	－	▬						▬	
	みどり公園	○	－	－	▬							

建築物（市有建築物・学校以外）

管理者	名称	主な整備内容	実施期間（年度）							備考
			～R5	R6	R7	R8	R9	R10	R11以降	
札幌市	白石老人福祉センター	・視覚障がい者誘導用ブロックの設置 ・案内表示の更新、設置						▬		

建築物（学校）

管理者	名称	主な施設の整備状況			実施期間（年度）							備考
		経路	トイレ	エレベーター	～R5	R6	R7	R8	R9	R10	R11以降	
札幌市	白石中学校	×	×	－			▬	▬				

（南郷13丁目地区）

旅客施設

管理者	名称	主な施設の整備状況				実施期間（年度）							備考
		経路	段差解消	トイレ	案内設備等	～R5	R6	R7	R8	R9	R10	R11以降	
札幌市	地下鉄南郷13丁目駅	○	○	◎	◎	▬		▬					「札幌市福祉の街づくり環境整備要綱」を満たすＥＶ有 旅客案内表示器カラーユニバーサル対応（R7予定）

道路（国・札幌市）

管理者	名称	区間	整備状況	実施期間（年度）							備考
			点字ブロック等	～R5	R6	R7	R8	R9	R10	R11以降	
北海道開発局	国道12号	1	○	▬							
札幌市	札幌夕張線	2	○	▬							
	西野白石線	3	○	▬							
	本通南郷通14丁目線	4	○	▬							
	本郷5号線	5	○	▬							
	白石本通9号線	6	○	▬							
	白石神社通線	7	○	▬							
	白石神社西1号線	8	○	▬							
	南郷南2号線	9	×					▬			
	本郷13号線	10	×					▬			
	大谷地2号線	11	○		▬						

信号機

管理者	住所（目標物）	整備状況	実施期間（年度）							備考
		信号機	～R5	R6	R7	R8	R9	R10	R11以降	
北海道警察	白石区本通11丁目（ﾊﾞｰﾗｰﾋﾟｯｸﾊﾞﾝ）	横断	▬							
	白石区本通13丁目（ﾏﾂﾀﾞ）	視	▬							
	白石区南郷通13丁目南5番（SW南郷13）	視	▬							
	白石区本郷通13丁目（南郷の湯）	横断	▬							
	白石区本通12丁目（新雪交通㈱）	横断	▬							

（南郷13丁目地区）

都市公園（札幌市所有）

管理者	名称	主な施設の整備状況			実施期間（年度）							備考
		園路	トイレ	駐車場	～R5	R6	R7	R8	R9	R10	R11以降	
札幌市	月寒河畔緑地	○	×	－	▬						▬	
	旭町公園	○	－	－	▬							
	青葉公園	○	－	－	▬							
	栄公園	○	－	－	▬							
	南郷東公園	○	－	－	▬							
	白石あかつき公園	○	－	－	▬							
	白石霜踏公園	○	－	－	▬							
	白石みそら公園	○	－	－	▬							
	白石星の子公園	○	－	－	▬							
	あおい公園	○	－	－	▬							
	白石ふじ公園	○	－	－	▬							
	栄通はまなす公園	○	－	－	▬							

建築物（学校）

管理者	名称	主な施設の整備状況			実施期間（年度）							備考
		経路	トイレ	エレベーター	～R5	R6	R7	R8	R9	R10	R11以降	
札幌市	東白石小学校	○	○	○	▬							
	本郷小学校	○	○	－	▬							
	東白石中学校	○	○	○	▬							

（29）南郷18丁目地区

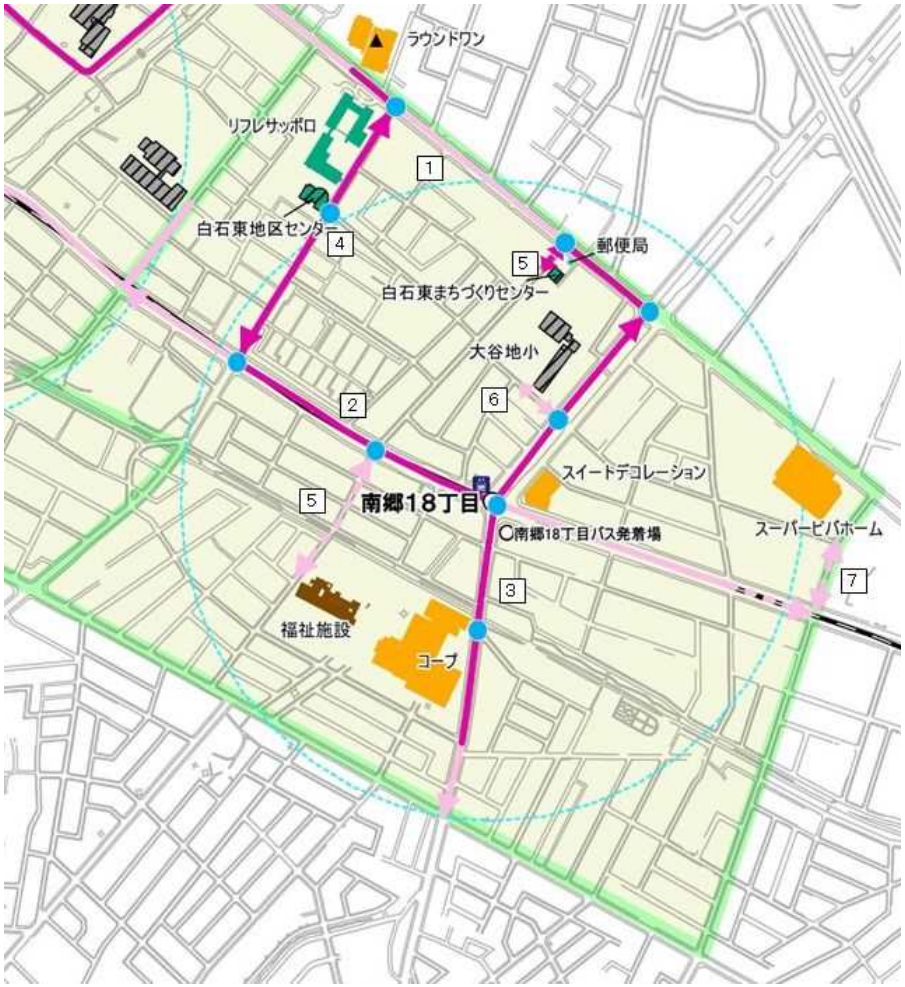

（30）大谷地地区

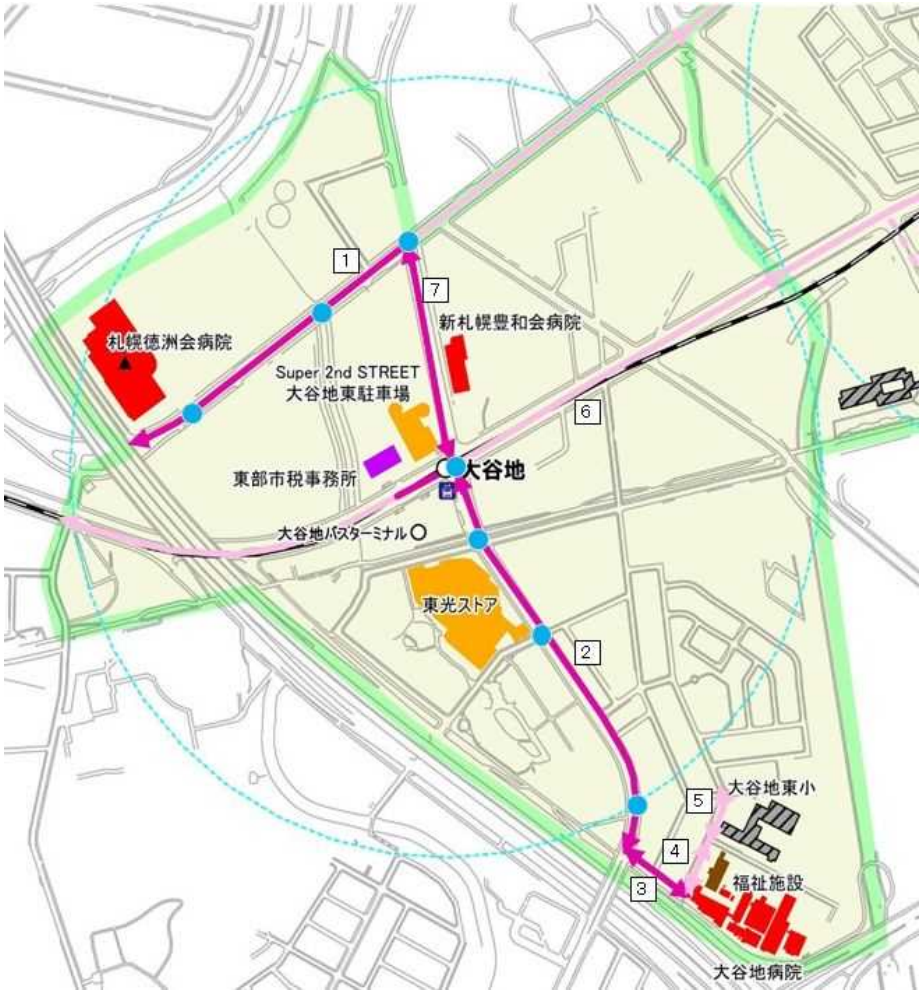

〔凡例〕

重点整備地区
- ：重点整備地区
- ：中心施設から500mの範囲
- ：ＪＲ・地下鉄・路面電車路線

JR・地下鉄・路面電車・バスターミナル
- ：旅客施設
- ：エレベーター

生活関連施設
- ：官公署
- ：文化施設、観光施設
- ：福祉施設
- ：教育施設
- ：運動施設、都市公園
- ：医療施設
- ：郵便局
- ：商業施設
- ：娯楽施設
- ：宿泊施設
- ：駐車場
- ：避難所
- ：商店街
- ▲ 表示板交付施設

生活関連経路
- ：主要な生活関連経路（整備済）
- ：主要な生活関連経路（未整備）
- ：その他の生活関連経路（整備済）
- ：その他の生活関連経路（未整備）
- 5 ：区間番号

※生活関連施設の出入口や最寄りのバス停留所への詳細な経路は、図面上明示していない場合があります。

信号機等
- ：整備済
- ：未整備

（南郷18丁目地区）

旅客施設

管理者	名称	主な施設の整備状況				実施期間（年度）							備考
		経路	段差解消	トイレ	案内設備等	～R5	R6	R7	R8	R9	R10	R11以降	
札幌市	地下鉄南郷18丁目駅	○	◎	◎	◎	■		■					旅客案内表示器カラーユニバーサル対応（R7設置予定）

道路（国・札幌市）

管理者	名称	区間	整備状況	実施期間（年度）							備考
			点字ブロック等	～R5	R6	R7	R8	R9	R10	R11以降	
北海道開発局	国道12号	1	○	■							
札幌市	札幌夕張線	2	△	■						■	
	大谷地本線	3	○	■							
	吉田山道営住宅線	4	○	■							
	大谷地1号線	5	×					■		■	
	吉田山2号線	6	×							■	
	本通21丁目南1号線	7	×							■	

信号機

管理者	住所（目標物）	整備状況	実施期間（年度）							備考
		信号機	～R5	R6	R7	R8	R9	R10	R11以降	
北海道警察	白石区南郷通18丁目（常口ｱﾄﾑ）	視	■							
	白石区南郷通19丁目（北海道銀行）	視	■							
	白石区南郷通17丁目（札幌ﾄﾖﾀ白石）	横断	■							
	白石区本通16丁目（札幌市農協）	横断	■							
	白石区栄通19丁目4番（生協大谷地）	高	■							
	白石区本通17丁目1番（白石東地区ｾﾝﾀｰ）	横断	■							
	白石区本通（南）１７丁目南５（第２札商ビル）	高	■							
	白石区本通（北）１８丁目北４（佐川急便北海道支社）	横断	■							
	白石区本通（南）１８丁目南１（市立大谷地小学校）	高	■							

（南郷18丁目地区）

都市公園（札幌市所有）

管理者	名称	主な施設の整備状況			実施期間（年度）							備考
		園路	トイレ	駐車場	～R5	R6	R7	R8	R9	R10	R11以降	
札幌市	栄通第二しらかば公園	○	－	－	■							
	栄通てまり公園	○	－	－	■							
	のぞみ公園	○	－	－	■							
	白石東冒険公園	○	○	－	■							
	白石南公園	○	○	－	■							
	南郷からまつ公園	○	－	－	■							
	かまきり公園	○	－	－	■							
	吉田山2号公園	○	－	－	■							
	吉田山公園	○	○	－	■							
	おおた公園	○	－	－	■							
	栄通りす公園	○	－	－	■							
	栄通しらかば公園	○	－	－	■							

建築物（市有建築物・学校以外）

管理者	名称	主な整備内容	実施期間（年度）							備考
			～R5	R6	R7	R8	R9	R10	R11以降	
札幌市	白石東地区センター	・手すりの設置 ・案内表示の更新、設置			■					

建築物（学校）

管理者	名称	主な施設の整備状況			実施期間（年度）							備考
		経路	トイレ	エレベーター	～R5	R6	R7	R8	R9	R10	R11以降	
札幌市	大谷地小学校	○	○	－	■							

（大谷地地区）

旅客施設

管理者	名称	主な施設の整備状況				実施期間（年度）							備考
		経路	段差解消	トイレ	案内設備等	～R5	R6	R7	R8	R9	R10	R11以降	
札幌市	地下鉄大谷地駅	○	◎	◎	◎								地上～改札間の新規エレベーター設置予定（R8） 旅客案内表示器カラーユニバーサル対応（R7設置予定）
札幌市	大谷地バスターミナル	○	◎	◎	案								

道路（国・札幌市）

管理者	名称	区間	整備状況	実施期間（年度）							備考
			点字ブロック等	～R5	R6	R7	R8	R9	R10	R11以降	
北海道開発局	国道12号	1	○								
札幌市	大谷地駅前通線	2	○								
札幌市	大谷地上野幌連絡歩道線	3	○								
札幌市	大谷地厚別連絡線	4	○								
札幌市	大谷地高台線	5	○								
札幌市	札幌夕張線	6	○								
札幌市	大谷地4号線	7	○								

信号機

管理者	住所（目標物）	整備状況	実施期間（年度）							備考
		信号機	～R5	R6	R7	R8	R9	R10	R11以降	
北海道警察	厚別区大谷地東3丁目2番（地下鉄大谷地駅）	視								
北海道警察	厚別区大谷地東3丁目5番（康信病院）	高								
北海道警察	厚別区大谷地東3丁目3番（東急ｽﾄｱｰ）	高								
北海道警察	厚別区大谷地東２丁目１（三菱電機住環境システムズ）	横断								
北海道警察	厚別区厚別中央２条１丁目２（セブンイレブン）	横断								
北海道警察	厚別区大谷地東２丁目２（ホワイト急便）	横断								
北海道警察	厚別区大谷地東３丁目２（大谷地バスターミナル）	横断								

都市公園（札幌市所有）

管理者	名称	主な施設の整備状況			実施期間（年度）							備考
		園路	トイレ	駐車場	～R5	R6	R7	R8	R9	R10	R11以降	
札幌市	大谷地駅前公園	○	×	－								

建築物（学校）

管理者	名称	主な施設の整備状況			実施期間（年度）							備考
		経路	トイレ	エレベーター	～R5	R6	R7	R8	R9	R10	R11以降	
札幌市	大谷地東小学校	○	○	－								

（31）ひばりが丘地区

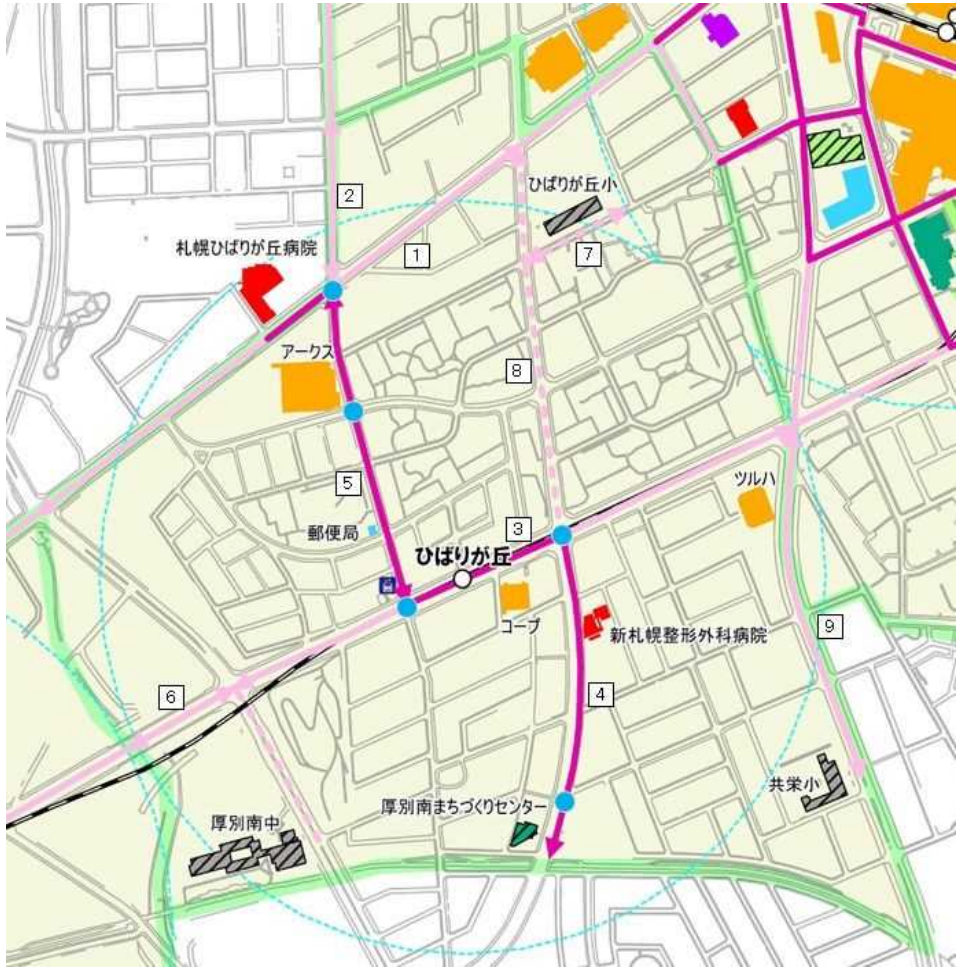

（32）厚別副都心地区

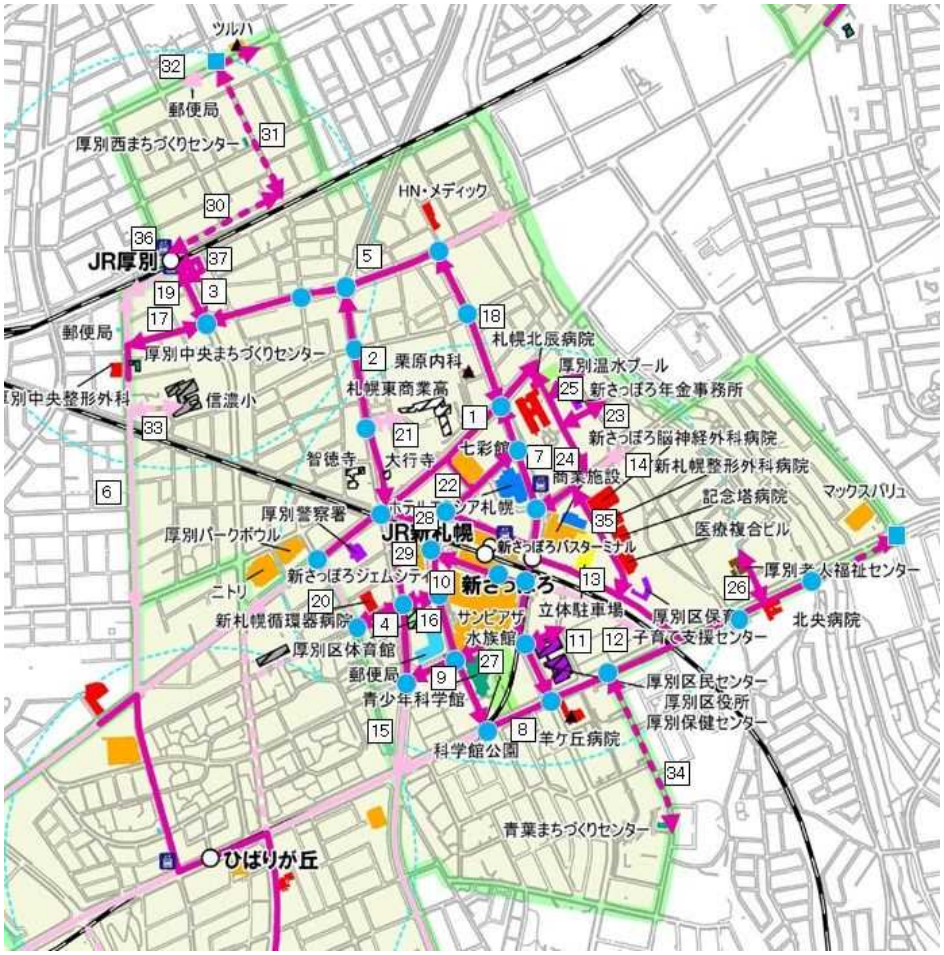

〔凡例〕

重点整備地区

- ：重点整備地区
- ：中心施設から500mの範囲
- ：ＪＲ・地下鉄・路面電車路線

JR・地下鉄・路面電車・バスターミナル

- ：旅客施設
- ：エレベーター

生活関連施設

- ：官公署
- ：文化施設、観光施設
- ：福祉施設
- ：教育施設
- ：運動施設、都市公園
- ：医療施設
- ：郵便局
- ：商業施設
- ：娯楽施設
- ：宿泊施設
- ：駐車場
- ：避難所
- ：商店街
- ▲ 表示板交付施設

生活関連経路

- ：主要な生活関連経路（整備済）
- ：主要な生活関連経路（未整備）
- ：その他の生活関連経路（整備済）
- ：その他の生活関連経路（未整備）
- 5 ：区間番号

※生活関連施設の出入口や最寄りのバス停留所への詳細な経路は、図面上明示していない場合があります。

信号機等

- ：整備済
- ：未整備

（ひばりが丘地区）

旅客施設

管理者	名称	主な施設の整備状況				実施期間（年度）							備考
		経路	段差解消	トイレ	案内設備等	～R5	R6	R7	R8	R9	R10	R11以降	
札幌市	地下鉄ひばりが丘駅	○	◎	◎	◎	■		■					旅客案内表示器カラーユニバーサル対応（R7設置予定）

道路（国・札幌市）

管理者	名称	区間	整備状況	実施期間（年度）							備考
			点字ブロック等	～R5	R6	R7	R8	R9	R10	R11以降	
北海道開発局	国道12号	1	○	■							
札幌市	厚別停車場線	2	○	■							
	下野幌幹線	3	○	■							
	厚別旭町28号線	4	○	■							
	厚別停車場支線	5	○	■							
	札幌タ張線	6	△	■						■	
	ひばりが丘11号線	7	×							■	
	ひばりが丘12号線	8	×							■	
	厚別平岡線	9	○	■							

信号機

管理者	住所（目標物）	整備状況	実施期間（年度）							備考
		信号機	～R5	R6	R7	R8	R9	R10	R11以降	
北海道警察	厚別区厚別中央2条2丁目3番（北央信組）	視	■							
	厚別区厚別南1丁目2（地下鉄ひばりヶ丘駅）	視	■							
	厚別区厚別中央2条3丁目（森田歯科）	横断	■							
	厚別区厚別中央1条4丁目1（ﾛｲﾔﾙﾎｽﾄ）	横断	■							
	厚別区厚別南2丁目31（南白樺公園）	高	■							

都市公園（札幌市所有）

管理者	名称	主な施設の整備状況			実施期間（年度）							備考
		園路	トイレ	駐車場	～R5	R6	R7	R8	R9	R10	R11以降	
札幌市	厚別南白樺公園	○	×	－	■		■					再整備
	ひばりが丘西公園	○	×	－	■						■	
	馬場公園	○	○	－	■							
	厚別南風の子公園	○	○	－	■							

建築物（学校）

管理者	名称	主な施設の整備状況			実施期間（年度）							備考
		経路	トイレ	エレベーター	～R5	R6	R7	R8	R9	R10	R11以降	
札幌市	共栄小学校	○	○	－	■							
	ひばりが丘小学校	○	○	－	■							
	厚別南中学校	○	○	－		■			■			エレベーター設置予定

（厚別副都心地区）

旅客施設

管理者	名称	主な施設の整備状況				実施期間（年度）							備考
		経路	段差解消	トイレ	案内設備等	～R5	R6	R7	R8	R9	R10	R11以降	
ＪＲ北海道	JR新札幌駅	○	◎	◎	◎	■							
	JR厚別駅	○	◎	◎	◎	■							
札幌市	地下鉄新さっぽろ駅	○	◎	◎	◎	■	■	■					地上～改札階の新規エレベーター設置予定（R7） 旅客案内表示器カラーユニバーサル対応（R7予定）
	新札幌バスターミナル	△	◎	－	案	■							

道路（国・札幌市）

管理者	名称	区間	整備状況	実施期間（年度）							備考
			点字ブロック等	～R5	R6	R7	R8	R9	R10	R11以降	
北海道開発局	国道12号	1	○	■							
札幌市	厚別小野幌線	2	○	■							
	停車場2号線	3	○	■							
	ひばりが丘11号線	4	○	■							
	厚別中央線	5	○	■							
	厚別停車場線	6	○	■							
	下野幌団地29号線	7	○	■							
	下野幌幹線	8	△	■						■	
	副都心団地2号線	9	○	■							
	副都心団地3号線	10	○	■							
	副都心団地4号線	11	○	■							
	副都心団地6号線	12	○	■							
	副都心団地7号線	13	○	■							
	原始林通線	14	○	■							
	厚別平岡線	15	○	■							
	副都心団地12号線	16	○	■							
	厚別東町2号線	17	○	■							
	厚別東町3号線	18	○	■							
	厚別東町31号線	19	○	■							
	厚別東町72号線	20	○	■							
	厚別東町74号線	21	○	■							
	厚別東町75号線	22	○	■							
	厚別中央2条6丁目線	23	○	■							
	厚別東町77号線	24	○	■							

（厚別副都心地区）

道路（国・札幌市）

管理者	名称	区間	整備状況	実施期間（年度）							備考
			点字ブロック等	～R5	R6	R7	R8	R9	R10	R11以降	
札幌市	厚別東町78号線	25	○	■							
	厚別中央1条7丁目1号線	26	○	■							
	副都心団地歩道1号線	27	○	■							
	厚別東町歩道7号線	28	○	■							
	厚別東町歩道8号線	29	○	■							
	鉄北線	30	×			■					
	厚別西4丁目本通線	31	×				■				
	大麻東雁来線	32	×					■			
	厚別東町45号線	33	×			■					
	下野幌団地30号線	34	×					■			
	厚別中央1条6丁目1号線	35	○	■							
	厚別駅跨線人道橋線（駅自由通路）	36	○	■							
	停車場2号線（駅前広場）	37	○	■							

信号機

管理者	住所（目標物）	整備状況	実施期間（年度）							備考
		信号機	～R5	R6	R7	R8	R9	R10	R11以降	
北海道警察	厚別区厚別中央3条5丁目1番（大行寺）	視	■							
	厚別区青葉町2丁目（厚別区役所）	視	■							
	厚別区厚別中央2条4丁目5番（ｳﾞｨｸﾄﾘｱ）	横断	■							
	厚別区厚別中央2条5丁目4番（ﾏｸﾄﾞﾅﾙﾄﾞ）	視	■							
	厚別区厚別中央1条4丁目5（厚別郵便局）	横断	■							
	厚別区厚別中央1条5丁目（厚別図書館）	高、音	■							
	厚別区厚別中央1条5丁目2番（厚別区役所）	高	■							
	厚別区厚別中央5条4丁目（楠岡内科医院）	視、横断	■							
	厚別区厚別中央1条6丁目（JR新札幌駅）	視	■							
	厚別区厚別中央1条5丁目1番（科学館）	歩車、音、視、待	■							
	厚別区厚別中央4条4丁目（ｾｷ・ﾋﾞﾙ）	視	■							
	厚別区厚別中央2条5丁目6（駐車場）	歩車、待	■							
	厚別区厚別中央2条4丁目（厚別体育館）	視	■							
	厚別区厚別中央1条5丁目（市営住宅）	高	■							
	厚別区厚別中央2条5丁目3（ﾊﾞｽﾀｰﾐﾅﾙ）	歩車、視、待	■							

（厚別副都心地区）

信号機

管理者	住所（目標物）	整備状況	実施期間（年度）							備考
		信号機	～R5	R6	R7	R8	R9	R10	R11以降	
北海道警察	厚別区厚別中央4条5丁目4番（ﾗﾌｫｰﾚ新札幌B）	高	■							
	厚別区厚別中央1条6丁目3番（ｼｪﾗﾄﾝﾎﾃﾙ）	視	■							
	厚別区厚別中央4条6丁目1番（ﾎｸﾉｽｰﾊﾟｰ）	横断	■							
	厚別区厚別中央2条5丁目4番（社保総病院）	視	■							
	厚別区厚別中央2条5丁目2（厚別区体育館）	歩車、視、待	■							
	厚別区厚別中央1条7丁目17番（ｾｲｺｰﾏｰﾄ）	視	■							
	厚別区厚別中央3条5丁目22番（ｾﾌﾞﾝｲﾚﾌﾞﾝ）	高	■							
	厚別区厚別中央1条7丁目16番（ｺｽﾓG.S）	横断	■							
	厚別区厚別中央2条5丁目7番（JR新札幌駅）	高	■							
	厚別区厚別中央5条4丁目12番（わんぱく館）	高	■							
	厚別区厚別中央3条5丁目5（新札幌ルミナス）	横断	■							
	厚別区厚別中央２条４丁目９（新札幌循環器病院）	横断	■							
	札幌市厚別区もみじ台北１丁目２番（ﾏｯｸｽﾊﾞﾘｭｰ）	横断					■			
	札幌市厚別区厚別西２条３丁目７（ｺｼﾞﾏ自動車）	横断					■			

都市公園（札幌市所有）

管理者	名称	主な施設の整備状況			実施期間（年度）							備考
		園路	トイレ	駐車場	～R5	R6	R7	R8	R9	R10	R11以降	
札幌市	科学館公園	○	○	－	■							
	野津幌川緑地	○	－	－	■		■					部分再整備
	信濃公園	○	×	－	■						■	
	厚別中央公園	○	－	－	■							
	あつべつちびっこ公園	○	×	－	■						■	
	厚別若草公園	○	－	－	■							
	厚別風の子公園	○	－	－	■							
	厚別はんの木公園	○	－	－	■							
	厚別木馬公園	○	×	－	■						■	
	厚別サルビア公園	○	×	－	■						■	
	青葉町2丁目緑地	○	－	－	■							
	しらゆき公園	○	－	－	■							
	新さっぽろ東公園	○	－	－	■							
	厚別東みはらし公園	○	－	－	■							
	厚別中央もみじばし公園	○	－	－	■							

（厚別副都心地区）

建築物（市有建築物・学校以外）

管理者	名称	主な整備内容	実施期間（年度）							備考
			～R5	R6	R7	R8	R9	R10	R11 以降	
札幌市	厚別区役所・厚別保健センター	・バリアフリートイレ内の部品・設備の設置 ・視覚障がい者誘導用ブロックの設置			▬					
	厚別区民センター・厚別図書館	・バリアフリートイレ内の部品・設備の設置 ・トイレの標識の設置			▬					
	厚別老人福祉センター	・バリアフリートイレ内の設備改善 ・案内表示の更新、設置						▬		
	青少年科学館	・バリアフリートイレ内の設備改善 ・案内表示の更新、設置						▬		

建築物（学校）

管理者	名称	主な施設の整備状況			実施期間（年度）							備考
		経路	トイレ	エレベーター	～R5	R6	R7	R8	R9	R10	R11 以降	
札幌市	信濃小学校	○	○	○	▬							

（33）森林公園地区

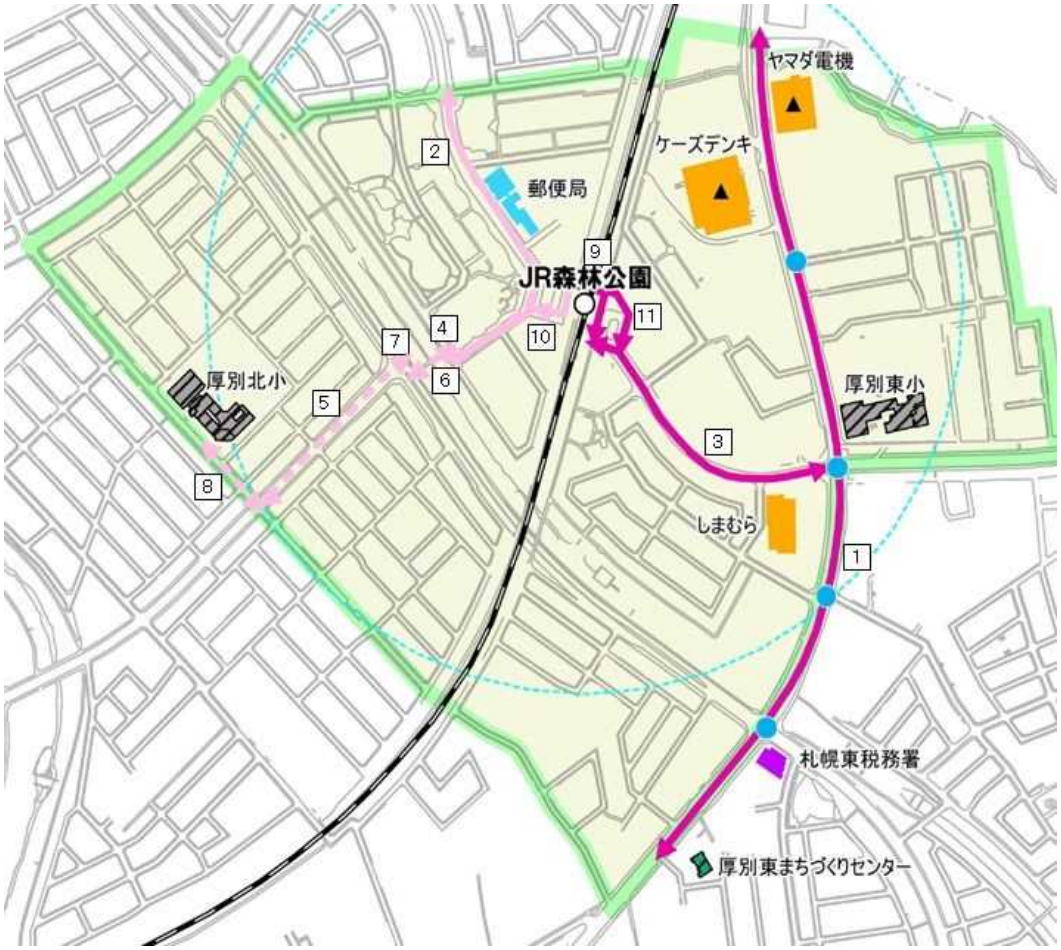

（34）学園前地区

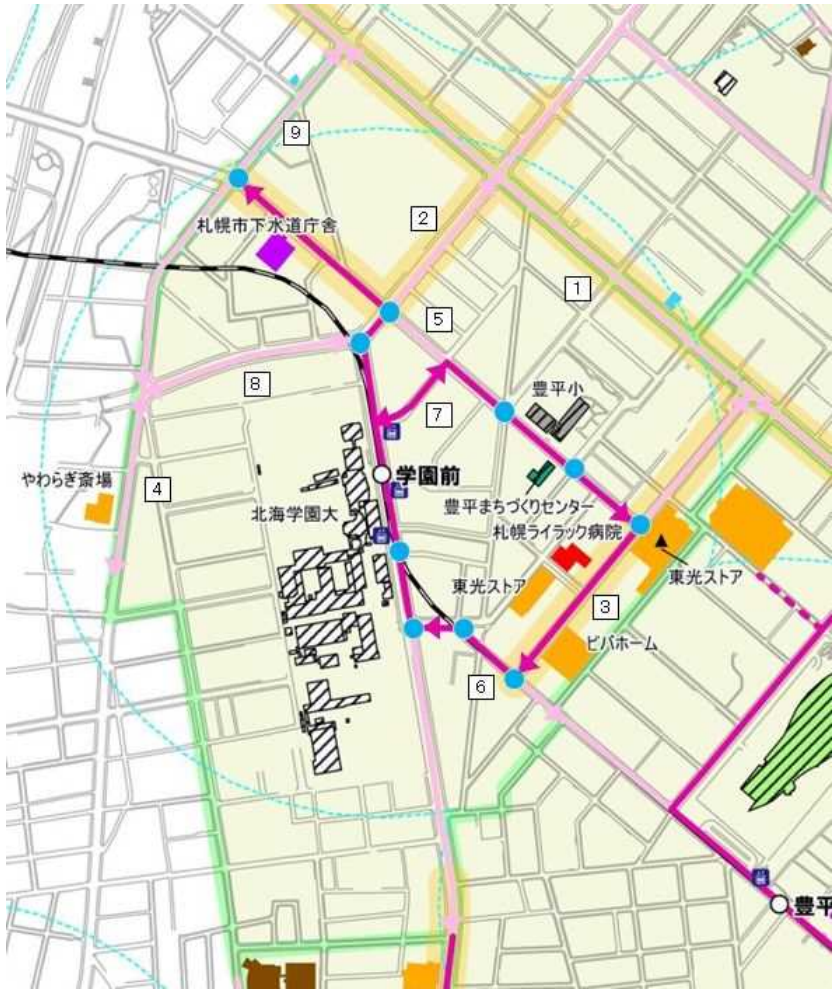

〔凡例〕

重点整備地区
- ：重点整備地区
- ：中心施設から500mの範囲
- ：ＪＲ・地下鉄・路面電車路線

JR・地下鉄・路面電車・バスターミナル
- ：旅客施設
- ：エレベーター

生活関連施設
- ：官公署
- ：文化施設、観光施設
- ：福祉施設
- ：教育施設
- ：運動施設、都市公園
- ：医療施設
- ：郵便局
- ：商業施設
- ：娯楽施設
- ：宿泊施設
- ：駐車場
- ：避難所
- ：商店街
- ▲ 表示板交付施設

生活関連経路
- ：主要な生活関連経路（整備済）
- ：主要な生活関連経路（未整備）
- ：その他の生活関連経路（整備済）
- ：その他の生活関連経路（未整備）
- 5 ：区間番号

※生活関連施設の出入口や最寄りのバス停留所への詳細な経路は、図面上明示していない場合があります。

信号機等
- ：整備済
- ：未整備

（森林公園地区）

旅客施設

管理者	名称	主な施設の整備状況				実施期間（年度）							備考
		経路	段差解消	トイレ	案内設備等	～R5	R6	R7	R8	R9	R10	R11以降	
ＪＲ北海道	JR森林公園駅	○	◎	◎	◎	▬							

道路（国・札幌市）

管理者	名称	区間	整備状況	実施期間（年度）							備考
			点字ブロック等	～R5	R6	R7	R8	R9	R10	R11以降	
北海道開発局	国道12号	1	○	▬							
札幌市	森林公園駅西通線	2	○	▬							
	森林公園駅東通線	3	○	▬							
	官林北線	4	○	▬							
	大麻東雁来線	5	×			▬					
	森林公園駅西口歩道１号線	6	×							▬	
	厚別東北郷線	7	×			▬					
	小野幌77号線	8	×			▬					
	森林公園駅東西連絡線（駅自由通路）	9	○	▬							
	森林公園駅西通線（西口駅前広場）	10	○	▬							
	森林公園駅東通線（東口駅前広場）	11	○	▬							

信号機

管理者	住所（目標物）	整備状況	実施期間（年度）							備考
		信号機	～R5	R6	R7	R8	R9	R10	R11以降	
北海道警察	厚別区厚別東5条8丁目（百年記念塔）	横断	▬							
	厚別区厚別東4条6丁目2番（六花亭）	横断	▬							
	厚別区厚別東4条7丁目（スバル自動車）	横断	▬							
	厚別区厚別東４条８丁目１７（記念塔歯科ビル）	横断	▬							

都市公園（札幌市所有）

管理者	名称	主な施設の整備状況			実施期間（年度）							備考
		園路	トイレ	駐車場	～R5	R6	R7	R8	R9	R10	R11以降	
札幌市	厚別北若葉公園	○	×	－	▬						▬	
	厚別北あかつき公園	○	－	－	▬							
	厚別北いなほ公園	○	－	－	▬							
	小野幌しらかば公園	○	－	－	▬							
	厚別東そよ風公園	○	－	－	▬							
	厚別東駅前公園	○	×	－	▬						▬	
	小野幌あけぼの公園	○	－	－	▬							
	小野幌見晴し公園	×	－	－							▬	
	小野幌ひまわり公園	×	－	－							▬	
	小野幌こまどり公園	○	－	－	▬							
	小野幌日の出公園	○	－	－	▬							

（森林公園地区）

建築物（学校）

管理者	名称	主な施設の整備状況			実施期間（年度）							備考
		経路	トイレ	エレベーター	～R5	R6	R7	R8	R9	R10	R11以降	
札幌市	厚別北小学校	○	○	○	▬							
	厚別東小学校	○	×	－	▬		▬					
	あつべつきた幼稚園	○	○	－								R6閉園

（学園前地区）

旅客施設

管理者	名称	主な施設の整備状況				実施期間（年度）							備考
		経路	段差解消	トイレ	案内設備等	～R5	R6	R7	R8	R9	R10	R11以降	
札幌市	地下鉄学園前駅	○	◎	◎	◎	▬							

道路（国・札幌市）

管理者	名称	区間	整備状況	実施期間（年度）							備考
			点字ブロック等	～R5	R6	R7	R8	R9	R10	R11以降	
北海道開発局	国道36号	1	○	▬							
	国道453号	2	○	▬							
札幌市	豊平9丁目線	3	○	▬							
	水車線	4	○	▬							
	豊平5条線	5	○	▬							
	豊平7条線	6	○	▬							
	豊平6丁目線	7	○	▬							
	豊平旭町1号線	8	○	▬							
	旭山公園米里線	9	○	▬							

信号機

管理者	住所（目標物）	整備状況	実施期間（年度）							備考
		信号機	～R5	R6	R7	R8	R9	R10	R11以降	
北海道警察	豊平区旭町4丁目（北海学園大学）	横断	▬							
	豊平区豊平5条8丁目（豊平小学校）	横断	▬							
	豊平区豊平5条7丁目1番地（豊平小学校）	横断	▬							
	豊平区豊平7条8丁目（大成木材）	横断	▬							
	豊平区豊平5条9丁目（道央信金）	横断	▬							
	豊平区豊平7条9丁目（大成木材）	視、横断	▬							
	豊平区旭町4丁目1番（北海学園大学）	高	▬							
	豊平区豊平６条３丁目３（豊陵公園）	横断	▬							
	豊平区豊平５条３丁目２（ミヤシタ米殻）	横断	▬							

都市公園（札幌市所有）

管理者	名称	主な施設の整備状況			実施期間（年度）							備考
		園路	トイレ	駐車場	～R5	R6	R7	R8	R9	R10	R11以降	
札幌市	豊平みすず公園	○	－	－	▬							
	豊陵公園	○	×	－	▬						▬	
	旭水公園	○	×	－	▬						▬	
	豊平あさひ公園	○	○	－	▬							
	平岸なかよし公園	○	－	－	▬							
	ほまれ公園	○	－	－	▬							

（学園前地区）

建築物（学校）

管理者	名称	主な施設の整備状況			実施期間（年度）							備考
		経路	トイレ	エレベーター	～R5	R6	R7	R8	R9	R10	R11以降	
札幌市	豊平小学校	○	○	－	▬							

（35）豊平公園地区

（36）中の島地区

〔凡例〕

重点整備地区

- ：重点整備地区
- ：中心施設から500mの範囲
- ：ＪＲ・地下鉄・路面電車路線

JR・地下鉄・路面電車・バスターミナル

- ：旅客施設
- ：エレベーター

生活関連施設

- ：官公署
- ：文化施設、観光施設
- ：福祉施設
- ：教育施設
- ：運動施設、都市公園
- ：医療施設
- ：郵便局
- ：商業施設
- ：娯楽施設
- ：宿泊施設
- ：駐車場
- ：避難所
- ：商店街
- ▲ 表示板交付施設

生活関連経路

- ：主要な生活関連経路（整備済）
- ：主要な生活関連経路（未整備）
- ：その他の生活関連経路（整備済）
- ：その他の生活関連経路（未整備）
- 5 ：区間番号

※生活関連施設の出入口や最寄りのバス停留所への詳細な経路は、図面上明示していない場合があります。

信号機等

- ：整備済
- ：未整備

（豊平公園地区）

旅客施設

管理者	名称	主な施設の整備状況				実施期間（年度）							備考
		経路	段差解消	トイレ	案内設備等	～R5	R6	R7	R8	R9	R10	R11以降	
札幌市	地下鉄豊平公園駅	○	◎	◎	◎	■							

道路（国・札幌市）

管理者	名称	区間	整備状況	実施期間（年度）							備考
			点字ブロック等	～R5	R6	R7	R8	R9	R10	R11以降	
北海道開発局	国道36号	1	○	■							
札幌市	豊平7条線	2	○	■							
	豊平11丁目線	3	○	■							
	2号用水線	4	△	■		■					
	美園月寒裏通線	5	○	■							
	中通線	6	×					■			
	美園5条中通線	7	×				■				

信号機

管理者	住所（目標物）	整備状況	実施期間（年度）							備考
		信号機	～R5	R6	R7	R8	R9	R10	R11以降	
北海道警察	豊平区豊平3条11丁目（YAMAHA）	横断	■							
	豊平区豊平3条13丁目（三菱自動車）	視	■							
	豊平区豊平8条13丁目（八条中学校）	歩感、視	■							
	豊平区豊平4条10丁目3番（きたえーる）	横断	■							
	豊平区美園4条1丁目4番（豊平公園）	横断	■							
	豊平区豊平3条12丁目（象印ﾏﾎｰﾋﾞﾝ）	横断	■							
	豊平区豊平7条11丁目（ｱｶｼｬﾊｲﾂ）	視	■							
	豊平区豊平8条12丁目1番（豊平公園）	高	■							
	豊平区豊平8条13丁目1番（豊平警察署）	横断	■							
	豊平区豊平6条10丁目3（きたえーる）	視	■							
	豊平区豊平３条１３丁目１番（ｾﾞﾈﾗﾙG.S）	横断					■			

都市公園（札幌市所有）

管理者	名称	主な施設の整備状況			実施期間（年度）							備考
		園路	トイレ	駐車場	～R5	R6	R7	R8	R9	R10	R11以降	
札幌市	豊平公園	○	◎	○	■							
	みずほ公園	○	○	－	■							
	日の出公園	×	×	－							■	
	ライラック公園	○	－	－	■							
	美園さかえ公園	○	×	－	■						■	

（豊平公園地区）

建築物（学校）

管理者	名称	主な施設の整備状況			実施期間（年度）							備考
		経路	トイレ	エレベーター	～R5	R6	R7	R8	R9	R10	R11以降	
札幌市	みどり小学校	○	○	○	■	■						
	八条中学校	○	×	－		■	■					

（中の島地区）

旅客施設

管理者	名称	主な施設の整備状況				実施期間（年度）							備考
		経路	段差解消	トイレ	案内設備等	～R5	R6	R7	R8	R9	R10	R11以降	
札幌市	地下鉄中の島駅	○	◎	◎	◎	▬							

道路（国・札幌市）

管理者	名称	区間	整備状況	実施期間（年度）							備考
			点字ブロック等	～R5	R6	R7	R8	R9	R10	R11以降	
札幌市	白石中の島線	1	○	▬							
	札幌環状線	2	△	▬						▬	
	豊平中の島線	3	△	▬						▬	
	平岸木の花通線	4	○	▬							
	幌平橋通線	5	○	▬							
	中の島２条３丁目１号線	6	×							▬	
	中の島4丁目線	7	×							▬	
	中の島1丁目中通線	8	×							▬	

信号機

管理者	住所（目標物）	整備状況	実施期間（年度）							備考
		信号機	～R5	R6	R7	R8	R9	R10	R11以降	
北海道警察	豊平区中の島1条1丁目（中央堂薬局）	視	▬							
	豊平区中の島1条4丁目（ｺｽﾓG.S）	視	▬							
	豊平区中の島2条3丁目4番（大和山道場）	高	▬							
	豊平区中の島1条2丁目3（ｸﾞﾘｰﾝｺｰﾎﾟ中の島）	高	▬							
	豊平区中の島１条４丁目７番（ﾗｲｵﾝｽﾞMS）	高	▬							

都市公園（札幌市所有）

管理者	名称	主な施設の整備状況			実施期間（年度）							備考
		園路	トイレ	駐車場	～R5	R6	R7	R8	R9	R10	R11以降	
札幌市	豊中公園	○	○	－	▬							
	中の島かわら公園	○	－	－	▬							
	中の島公園	○	－	－	▬							

建築物（市有建築物・学校以外）

管理者	名称	主な整備内容	実施期間（年度）							備考
			～R5	R6	R7	R8	R9	R10	R11以降	
札幌市	豊平老人福祉センター・中の島児童会館	・バリアフリートイレ内の設備改善 ・案内表示の更新、設置						▬		

建築物（学校）

管理者	名称	主な施設の整備状況			実施期間（年度）							備考
		経路	トイレ	エレベーター	～R5	R6	R7	R8	R9	R10	R11以降	
札幌市	中の島小学校	○	○	○	▬							
	中の島中学校	○	○	－	▬							

（37）平岸地区

（38）南平岸地区

〔凡例〕

重点整備地区

- ：重点整備地区
- ：中心施設から500mの範囲
- ：ＪＲ・地下鉄・路面電車路線

JR・地下鉄・路面電車・バスターミナル

- ：旅客施設
- ：エレベーター

生活関連施設

- ：官公署
- ：文化施設、観光施設
- ：福祉施設
- ：教育施設
- ：運動施設、都市公園
- ：医療施設
- ：郵便局
- ：商業施設
- ：娯楽施設
- ：宿泊施設
- ：駐車場
- ：避難所
- ：商店街
- ▲ 表示板交付施設

生活関連経路

- ：主要な生活関連経路（整備済）
- ：主要な生活関連経路（未整備）
- ：その他の生活関連経路（整備済）
- ：その他の生活関連経路（未整備）
- 5 ：区間番号

※生活関連施設の出入口や最寄りのバス停留所への詳細な経路は、図面上明示していない場合があります。

信号機等

- ：整備済
- ：未整備

（平岸地区）

旅客施設

管理者	名称	主な施設の整備状況				実施期間（年度）							備考
		経路	段差解消	トイレ	案内設備等	～R5	R6	R7	R8	R9	R10	R11以降	
札幌市	地下鉄平岸駅	○	◎	◎	◎	■							

道路（国・札幌市）

管理者	名称	区間	整備状況	実施期間（年度）							備考
			点字ブロック等	～R5	R6	R7	R8	R9	R10	R11以降	
北海道開発局	国道453号	1	○	■							
札幌市	平岸木の花通線	2	○	■							
	東札幌中の島線	3	○	■							
	白石中の島線	4	○	■							
	札幌環状線	5	△	■						■	
	平岸2条線	6	△		■		■				
	水車通東1号線	7	○	■							

信号機

管理者	住所（目標物）	整備状況	実施期間（年度）							備考
		信号機	～R5	R6	R7	R8	R9	R10	R11以降	
北海道警察	豊平区平岸3条9丁目（北海道銀行）	横断	■							
	豊平区平岸3条8丁目（地下鉄平岸駅）	視	■							
	豊平区平岸3条10丁目（日産ﾌﾟﾘﾝｽ）	視、横断	■							
	豊平区平岸3条10丁目4番（ﾛｰｿﾝ）	高	■							
	豊平区平岸1条6丁目3（KKR札幌医療センター）	横断	■							
	豊平区平岸5条8丁目1（札幌平岸五条郵便局）	横断	■							
	豊平区平岸4条8丁目5（シャトー平岸（マンション））	横断	■							
	豊平区平岸3条8丁目3（セブンイレブン）	横断	■							
	豊平区平岸2条7丁目4（木の花メンタルクリニック）	横断	■							
	豊平区平岸2条4丁目4番（買取本舗）	横断					■			
	豊平区平岸3条5丁目（白羊舎）	高	■							
	豊平区平岸2条6丁目1番（ｺﾛﾅｰﾄﾞ平岸）	高	■							

（平岸地区）

都市公園（札幌市所有）

管理者	名称	主な施設の整備状況			実施期間（年度）							備考
		園路	トイレ	駐車場	～R5	R6	R7	R8	R9	R10	R11以降	
札幌市	風の子公園	○	×	－	■						■	
	りんご公園	○	－	－	■							
	夕やけ公園	○	○	－	■							
	いなほ公園	○	×	－	■						■	
	すずむし公園	○	－	－	■							
	平園公園	○	○	－	■		■					再整備
	平岸七草公園	○	－	－	■							
	子じか公園	○	－	－	■							
	平岸あさやけ公園	○	－	－	■							
	平岸まつ葉公園	○	－	－	■							

（南平岸地区）

旅客施設

管理者	名称	主な施設の整備状況				実施期間（年度）							備考
		経路	段差解消	トイレ	案内設備等	～R5	R6	R7	R8	R9	R10	R11以降	
札幌市	地下鉄南平岸駅	○	◎	◎	◎	■	■						旅客案内表示器カラーユニバーサル対応（R6）

道路（国・札幌市）

管理者	名称	区間	整備状況	実施期間（年度）							備考
			点字ブロック等	～R5	R6	R7	R8	R9	R10	R11以降	
北海道開発局	国道453号	1	○	■							
札幌市	静療院連絡線	2	○	■							
	西野白石線	3	△	■				■	■		
	平岸3条3号線	4	○	■							
	平岸澄川線	5	○	■							
	羊ヶ丘線	6	○	■							
	平岸2条線	7	×				■			■	
	平岸4条2号線	8	×							■	

信号機

管理者	住所（目標物）	整備状況	実施期間（年度）							備考
		信号機	～R5	R6	R7	R8	R9	R10	R11以降	
北海道警察	豊平区平岸3条12丁目（堀時計店）	横断	■							
	豊平区平岸4条13丁目（地下鉄南平岸駅）	視	■							
	豊平区平岸3条11丁目（ﾛｰｿﾝ）	高	■							
	豊平区平岸6条13丁目（高台ｽﾄｱｰ）	横断	■							
	豊平区平岸7条13丁目（ENEOS G.S）	横断	■							
	豊平区平岸4条13丁目10番（ｸﾞﾗﾝﾄﾞﾊｲﾂ）	視	■							
	豊平区平岸4条14丁目（PL教団）	横断	■							
	豊平区平岸2条13丁目（ラピスタワー）	横断			■					
	豊平区中の島1条7丁目（自動車学校）	視	■							

（南平岸地区）

都市公園（札幌市所有）

管理者	名称	主な施設の整備状況			実施期間（年度）							備考
		園路	トイレ	駐車場	～R5	R6	R7	R8	R9	R10	R11以降	
札幌市	平岸台公園	○	－	－	■							
	平岸太陽公園	×	－	－							■	
	平岸あさがお公園	○	－	－	■							
	東山公園	○	○	－	■							
	平岸はごろも公園	○	×	－	■						■	
	平岸ひよっこ公園	○	－	－	■							
	平岸ばら公園	○	－	－	■							
	平岸シェルター公園	○	－	－	■							
	平岸南緑地	×	－	－							■	
	平岸高台公園	○	○	－	■							

建築物（学校）

管理者	名称	主な施設の整備状況			実施期間（年度）							備考
		経路	トイレ	エレベーター	～R5	R6	R7	R8	R9	R10	R11以降	
札幌市	東山小学校	○	○	○	■							
	平岸小学校	○	○	－	■							

（39）美園地区

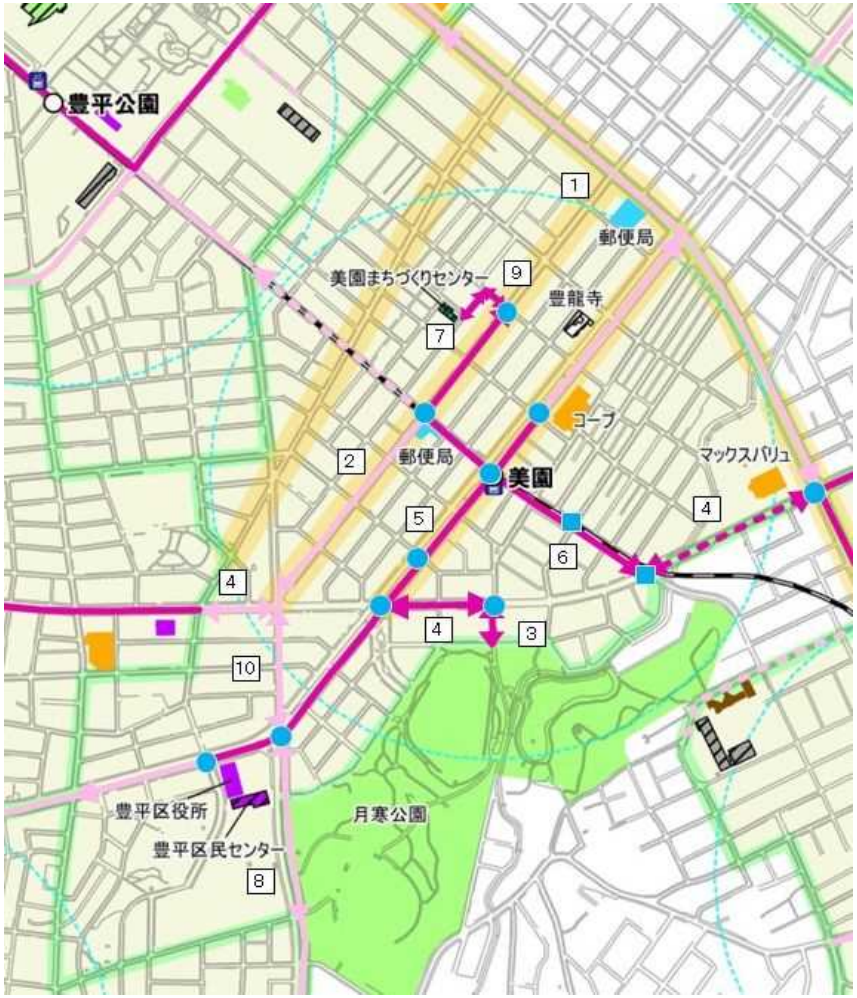

（40）月寒中央地区

〔凡例〕

重点整備地区
- ：重点整備地区
- ：中心施設から500mの範囲
- ：ＪＲ・地下鉄・路面電車路線

JR・地下鉄・路面電車・バスターミナル
- ：旅客施設
- ：エレベーター

生活関連施設
- ：官公署
- ：文化施設、観光施設
- ：福祉施設
- ：教育施設
- ：運動施設、都市公園
- ：医療施設
- ：郵便局
- ：商業施設
- ：娯楽施設
- ：宿泊施設
- ：駐車場
- ：避難所
- ：商店街
- ▲ 表示板交付施設

生活関連経路
- ：主要な生活関連経路（整備済）
- ：主要な生活関連経路（未整備）
- ：その他の生活関連経路（整備済）
- ：その他の生活関連経路（未整備）
- 5 ：区間番号

※生活関連施設の出入口や最寄りのバス停留所への詳細な経路は、図面上明示していない場合があります。

信号機等
- ：整備済
- ：未整備

（美園地区）

旅客施設

管理者	名称	主な施設の整備状況				実施期間（年度）							備考
		経路	段差解消	トイレ	案内設備等	～R5	R6	R7	R8	R9	R10	R11以降	
札幌市	地下鉄美園駅	○	◎	◎	◎	■							

道路（国・札幌市）

管理者	名称	区間	整備状況	実施期間（年度）							備考
			点字ブロック等	～R5	R6	R7	R8	R9	R10	R11以降	
北海道開発局	国道36号	1	○	■							
札幌市	美園5丁目線	2	○	■							
	美園市営住宅1号線	3	○	■							
	白石中の島線	4	○	■	■						
	札幌環状線	5	○	■							
	美園月寒裏通線	6	△	■				■			
	美園5丁目中通2号線	7	○	■							
	羊ヶ丘線	8	○	■							
	美園5条線	9	○	■							
	美園西岡線	10	○	■							

信号機

管理者	住所（目標物）	整備状況	実施期間（年度）							備考
		信号機	～R5	R6	R7	R8	R9	R10	R11以降	
北海道警察	豊平区美園8条7丁目（川口商店）	視	■							
	豊平区美園12条7丁目（豊平区役所）	視	■							
	豊平区美園10条7丁目（歩道橋）	横断	■							
	豊平区美園8条7丁目3番（国税局AP）	横断	■							
	豊平区美園9条7丁目（藤和ビル）	高	■							
	豊平区美園6条7丁目1番（生協美園店）	高	■							
	豊平区平岸6条9丁目3番（豊平区役所）	視	■							
	豊平区美園８条５丁目３（美園医院）	視	■							
	豊平区美園６条５丁目３（ダイアパレス美園公園）	横断	■							
	豊平区美園８条７丁目４番（公営住宅）	横断			■					
	豊平区美園８条８丁目（佐々木内科）	横断					■			

（美園地区）

都市公園（札幌市所有）

管理者	名称	主な施設の整備状況			実施期間（年度）							備考
		園路	トイレ	駐車場	～R5	R6	R7	R8	R9	R10	R11以降	
札幌市	美園中央公園	○	○	－	■							
	月寒公園	○	◎	○	■							
	ときわぎ公園	○	－	－	■							
	みすみ公園	○	－	－	■							
	南美園公園	○	○	－	■							
	山ばと公園	○	－	－	■							
	平岸ぼうず山公園	×	×	－							■	

建築物（市有建築物・学校以外）

管理者	名称	主な整備内容	実施期間（年度）							備考
			～R5	R6	R7	R8	R9	R10	R11以降	
札幌市	豊平区役所・豊平保健センター	・バリアフリートイレ内の設備改善 ・案内表示の更新、設置			■					
	豊平区民センター	・建具の取っ手の改修 ・案内表示の更新、設置			■					

（月寒中央地区）

旅客施設

管理者	名称	主な施設の整備状況				実施期間（年度）							備考
		経路	段差解消	トイレ	案内設備等	～R5	R6	R7	R8	R9	R10	R11以降	
札幌市	地下鉄月寒中央駅	○	◎	◎	◎	▬							

道路（国・札幌市）

管理者	名称	区間	整備状況	実施期間（年度）							備考
			点字ブロック等	～R5	R6	R7	R8	R9	R10	R11以降	
北海道開発局	国道36号	1	○	▬							
札幌市	白石中の島線	2	○	▬							
	月寒5丁目東線	3	○	▬							
	米里中の島通線	4	○	▬							
	月寒5丁目線	5	×							▬	
	月寒10丁目4号線	6	×							▬	
	月寒東1条線	7	○	▬							
	月寒東3条線	8	○	▬							
	西野白石線	9	×			▬	▬	▬			
	月寒10丁目線	10	×							▬	
	月寒西1条1号線	11	×							▬	

信号機

管理者	住所（目標物）	整備状況	実施期間（年度）							備考
		信号機	～R5	R6	R7	R8	R9	R10	R11以降	
北海道警察	豊平区月寒中央通4丁目（日宝ﾉｰﾙ月寒中央通）	視	▬							
	豊平区月寒中央通2丁目（東邦生命）	視	▬							
	豊平区月寒中央通8丁目（JA月寒中央ﾋﾞﾙ）	視	▬							
	豊平区月寒東2条2丁目（ﾊﾛｰﾜｰｸ）	横断	▬							
	豊平区月寒東1条8丁目4番（ﾃﾆｽｺｰﾄ）	横断	▬							
	豊平区月寒東1条5丁目（ｾｻﾞｰﾙ月寒東）	横断	▬							
	豊平区月寒中央通3丁目（六福堂）	横断	▬							
	豊平区月寒中央通7丁目8番（つきさっぷ中央公園）	視	▬							
	豊平区月寒中央通3丁目4番（月寒高校）	横断	▬							
	豊平区月寒中央通１１丁目１（北海道スバル）	視	▬							
	豊平区月寒中央通１０丁目１９５（フリエホールつきさむ）	視	▬							
	豊平区月寒東１条８丁目１（豊平消防署）	横断	▬							
	豊平区月寒東３条７丁目７（市立かっこう幼稚園）	横断	▬							
	豊平区月寒中央通９丁目３（北洋銀行豊平月寒中央店）	横断	▬							
	豊平区月寒西１条１０丁目（道石油ｶﾞｽ）	横断					▬			

（月寒中央地区）

都市公園（札幌市所有）

管理者	名称	主な施設の整備状況			実施期間（年度）							備考
		園路	トイレ	駐車場	～R5	R6	R7	R8	R9	R10	R11以降	
札幌市	月寒月羊公園	○	－	－	▬							
	菊月公園	○	×	－	▬						▬	
	つきさっぷ中央公園	○	×	－	▬						▬	
	からまつ公園	○	－	－	▬							
	月寒東ライラック公園	○	－	－	▬							
	月寒東2条ひまわり公園	○	－	－	▬							
	月寒三区平成公園	○	－	－	▬							
	月寒五区公園	○	×	－	▬			▬				再整備

建築物（市有建築物・学校以外）

管理者	名称	主な整備内容	実施期間（年度）							備考
			～R5	R6	R7	R8	R9	R10	R11以降	
札幌市	月寒屋外競技場（ラグビー場）	・バリアフリートイレ内の設備改善 ・案内表示の更新、設置				▬	▬			

建築物（学校）

管理者	名称	主な施設の整備状況			実施期間（年度）							備考
		経路	トイレ	エレベーター	～R5	R6	R7	R8	R9	R10	R11以降	
札幌市	月寒小学校	○	○	－	▬							

（41）福住地区

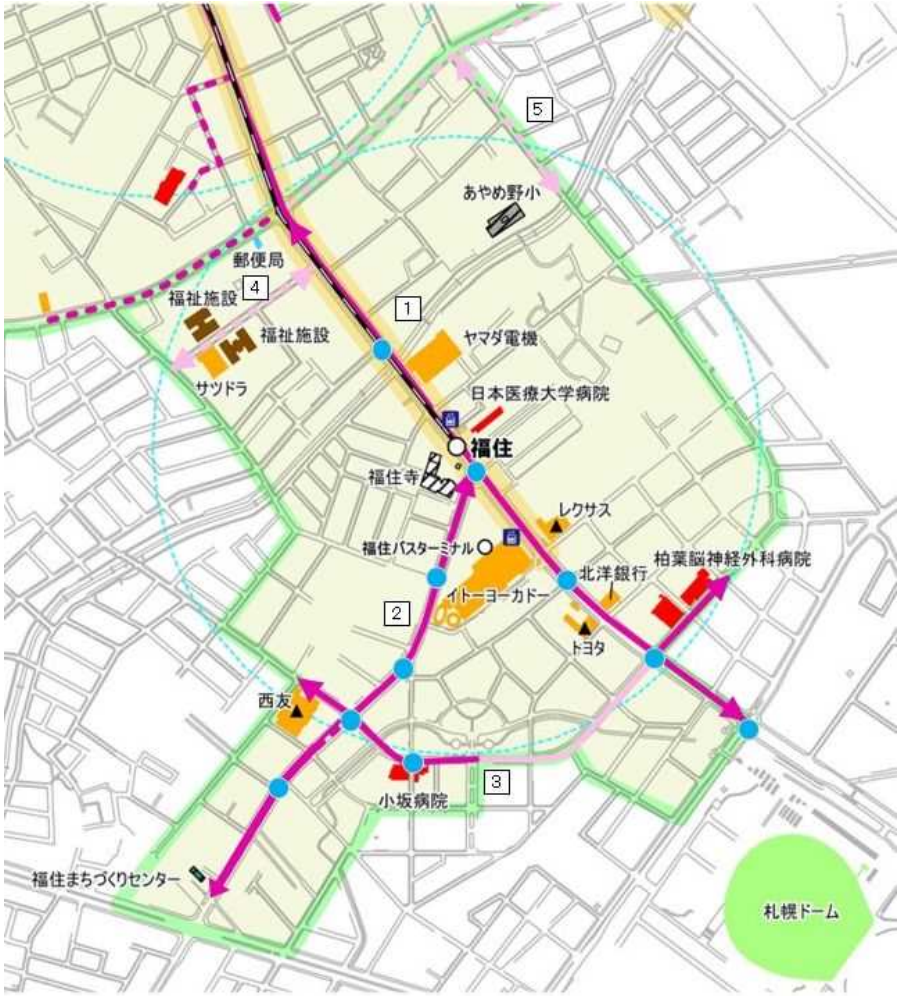

（42）清田地区

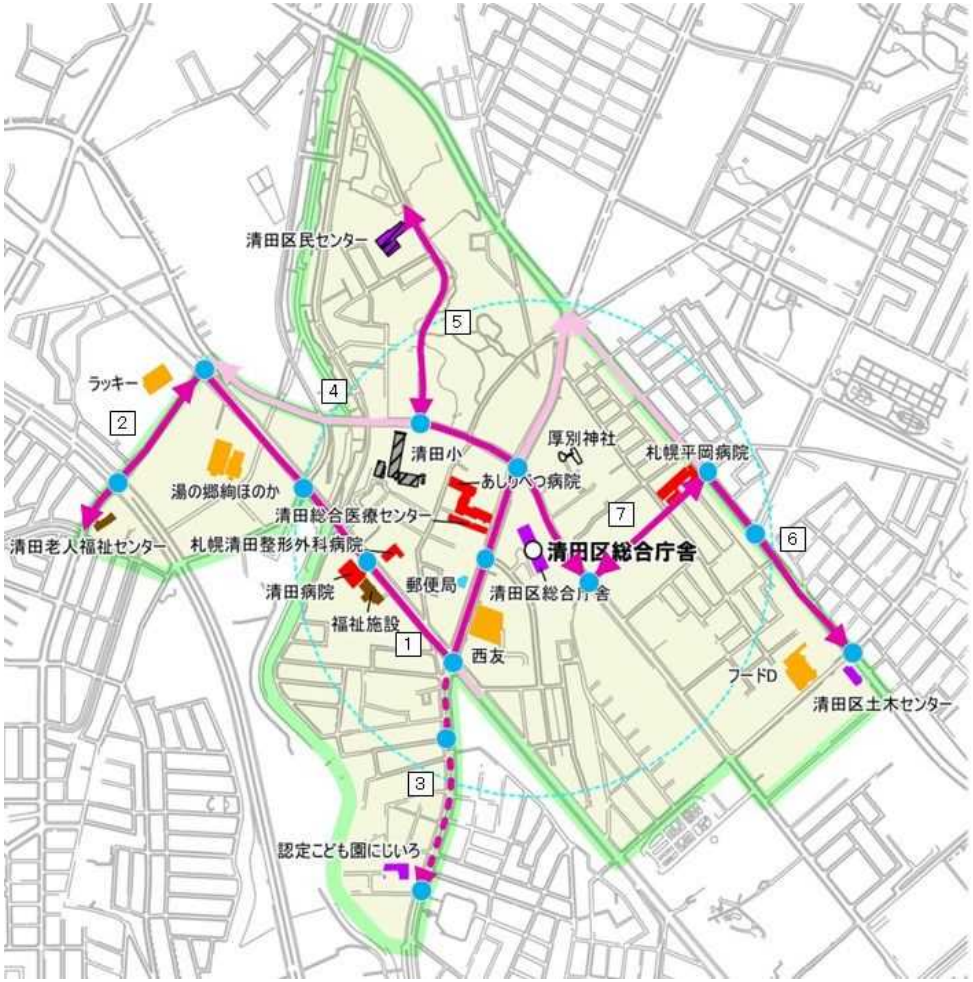

〔凡例〕

重点整備地区
- ：重点整備地区
- ：中心施設から500mの範囲
- ：ＪＲ・地下鉄・路面電車路線

JR・地下鉄・路面電車・バスターミナル
- ：旅客施設
- ：エレベーター

生活関連施設
- ：官公署
- ：文化施設、観光施設
- ：福祉施設
- ：教育施設
- ：運動施設、都市公園
- ：医療施設
- ：郵便局
- ：商業施設
- ：娯楽施設
- ：宿泊施設
- ：駐車場
- ：避難所
- ：商店街
- ▲ 表示板交付施設

生活関連経路
- ：主要な生活関連経路（整備済）
- ：主要な生活関連経路（未整備）
- ：その他の生活関連経路（整備済）
- ：その他の生活関連経路（未整備）
- 5 ：区間番号

※生活関連施設の出入口や最寄りのバス停留所への詳細な経路は、図面上明示していない場合があります。

信号機等
- ：整備済
- ：未整備

（福住地区）

旅客施設

管理者	名称	主な施設の整備状況				実施期間（年度）							備考
		経路	段差解消	トイレ	案内設備等	～R5	R6	R7	R8	R9	R10	R11以降	
札幌市	地下鉄福住駅	○	◎	◎	◎	▬							
	福住バスターミナル	○	◎	◎	◎	▬							

道路（国・札幌市）

管理者	名称	区間	整備状況	実施期間（年度）							備考
			点字ブロック等	～R5	R6	R7	R8	R9	R10	R11以降	
北海道開発局	国道36号	1	○	▬							
札幌市	福住中央線	2	△	▬						▬	
	羊ヶ丘中央線	3	○	▬							
	月寒11丁目15号線	4	×							▬	
	豊平月寒2条線	5	×							▬	

信号機

管理者	住所（目標物）	整備状況	実施期間（年度）							備考
		信号機	～R5	R6	R7	R8	R9	R10	R11以降	
北海道警察	豊平区月寒東1条14丁目（ｻﾝｸｽ）	視	▬							
	豊平区月寒東1条13丁目4番（福住寺）	視、待	▬							
	豊平区月寒東1条15丁目（札幌ﾄﾞｰﾑ）	視	▬							
	豊平区月寒中央通12丁目（国際興業）	横断	▬							
	豊平区福住1条2丁目（大和建材店）	横断	▬							
	豊平区福住2条1丁目3番（洋服の青山）	視	▬							
	豊平区福住1条2丁目7番（おの薬粧）	横断	▬							
	豊平区福住２丁目９（小坂病院本館）	横断	▬							
	豊平区福住１条１丁目５（福住バスターミナル）	横断	▬							
	豊平区福住２条４丁目１（㈱ﾊﾞﾚｵ）	横断		▬						

都市公園（札幌市所有）

管理者	名称	主な施設の整備状況			実施期間（年度）							備考
		園路	トイレ	駐車場	～R5	R6	R7	R8	R9	R10	R11以降	
札幌市	福住小川公園	○	○	－	▬							
	月寒みなみ公園	○	－	－	▬							
	福住すみれ公園	○	－	－	▬							
	羊ケ丘2号公園	○	－	－	▬							
	福住あいがも公園	○	－	－	▬							

建築物（学校）

管理者	名称	主な施設の整備状況			実施期間（年度）							備考
		経路	トイレ	エレベーター	～R5	R6	R7	R8	R9	R10	R11以降	
札幌市	あやめ野小学校	○	○	－	▬							

（清田地区）

道路（国・札幌市）

管理者	名称	区間	整備状況	実施期間（年度）							備考
			点字ブロック等	～R5	R6	R7	R8	R9	R10	R11以降	
北海道開発局	国道36号	1	○	▬							
札幌市	清田3号線	2	○	▬							
	真駒内御料札幌線	3	△	▬			▬				
	北野里塚旧道線	4	○	▬							
	清田6号線	5	○	▬							
	平岡39号線	6	○	▬							
	平岡86号線	7	○	▬							

信号機

管理者	住所（目標物）	整備状況	実施期間（年度）							備考
		信号機	～R5	R6	R7	R8	R9	R10	R11以降	
北海道警察	清田区平岡1条1丁目1番（西友ｽﾄｱｰ）	視	▬							
	清田区清田1条1丁目（北洋銀行）	横断	▬							
	清田区平岡1条1丁目2番90（清田総合庁舎）	視	▬							
	清田区清田2条2丁目18（羊ヶ丘郵便局）	横断	▬							
	清田区清田2条3丁目8（ﾊﾟｰﾗｰﾄﾞｰﾑ）	横断	▬							
	清田区清田1条4丁目3番（清田小学校）	横断	▬							
	清田区平岡2条1丁目15番（平岡病院）	横断	▬							
	清田区平岡1条1丁目（清田区庁舎）	高、視	▬							
	清田区清田1条4丁目1番（清田整形外科）	高	▬							
	清田区平岡2条1丁目1番（清田区庁舎裏）	高	▬							
	清田区平岡３条３丁目１（スパー平岡店）	横断	▬							
	清田区平岡２条３丁目９（フードD平岡食彩館）	横断	▬							
	清田区真栄１条２丁目１番（ﾌｫﾚｽﾄﾋﾞﾙ）	横断		▬						
	清田区真栄２条２丁目１（しんえい幼稚園）	横断		▬						

都市公園（札幌市所有）

管理者	名称	主な施設の整備状況			実施期間（年度）							備考
		園路	トイレ	駐車場	～R5	R6	R7	R8	R9	R10	R11以降	
札幌市	清田公園	○	○	－	▬							
	清田緑地	○	－	－	▬							
	清田せせらぎ公園	○	×	－	▬						▬	
	清田きずな公園	○	－	－	▬							
	平岡おひさま公園	○	－	－	▬							
	平岡どろんこ公園	○	－	－	▬							
	平岡のびのび公園	○	－	－	▬							
	真栄ちびっこ公園	○	－	－	▬							
	真栄わんぱく公園	○	－	－	▬							

（清田地区）

建築物（市有建築物・学校以外）

管理者	名称	主な整備内容	実施期間（年度）							備考
			～R5	R6	R7	R8	R9	R10	R11以降	
札幌市	清田区総合庁舎（清田区役所・清田保健センター・清田図書館）	・視覚障がい者誘導用ブロックの設置 ・案内表示の更新、設置			▬					
	清田老人福祉センター	・バリアフリートイレ内の設備改善 ・案内表示の更新、設置						▬		

建築物（学校）

管理者	名称	主な施設の整備状況			実施期間（年度）							備考
		経路	トイレ	エレベーター	～R5	R6	R7	R8	R9	R10	R11以降	
札幌市	清田小学校	○	○	○	▬							

（43）澄川地区

（44）澄川南地区

〔凡例〕

重点整備地区
- ：重点整備地区
- ：中心施設から500mの範囲
- ：ＪＲ・地下鉄・路面電車路線

JR・地下鉄・路面電車・バスターミナル
- ：旅客施設
- ：エレベーター

生活関連施設
- ：官公署
- ：文化施設、観光施設
- ：福祉施設
- ：教育施設
- ：運動施設、都市公園
- ：医療施設
- ：郵便局
- ：商業施設
- ：娯楽施設
- ：宿泊施設
- ：駐車場
- ：避難所
- ：商店街
- ▲ 表示板交付施設

生活関連経路
- ：主要な生活関連経路（整備済）
- ：主要な生活関連経路（未整備）
- ：その他の生活関連経路（整備済）
- ：その他の生活関連経路（未整備）
- 5 ：区間番号

※生活関連施設の出入口や最寄りのバス停留所への詳細な経路は、図面上明示していない場合があります。

信号機等
- ：整備済
- ：未整備

（澄川地区）

旅客施設

管理者	名称	主な施設の整備状況				実施期間（年度）							備考
		経路	段差解消	トイレ	案内設備等	～R5	R6	R7	R8	R9	R10	R11以降	
札幌市	地下鉄澄川駅	○	◎	◎	◎	■	■						旅客案内表示器カラーユニバーサル対応（R6）

道路（国・札幌市）

管理者	名称	区間	整備状況	実施期間（年度）							備考
			点字ブロック等	～R5	R6	R7	R8	R9	R10	R11以降	
札幌市	静療院連絡線	1	○	■							
	澄川小学校通線	2	○	■							
	澄川駅裏通線	3	○	■							
	平岸澄川線	4	○	■							
	中の島澄川線	5	×				■				
	澄川福住線	6	○	■							
	天神山南線	7	○	■							
	澄川3条3・4丁目線	8	×				■				
	澄川2号線	9	○	■							
	澄川7号線	10	○	■							
	澄川4条4丁目2号線	11	○	■							
	澄川25号線	12	○	■							

信号機

管理者	住所（目標物）	整備状況	実施期間（年度）							備考
		信号機	～R5	R6	R7	R8	R9	R10	R11以降	
北海道警察	南区澄川3条1丁目（札幌信金）	視	■							
	南区澄川3条2丁目（北洋銀行）	視、歩車	■							
	南区澄川4条2丁目（ｸｽﾘのﾂﾙﾊ）	横断	■							
	南区澄川4条2丁目181の1（Ｙ字路）	横断	■							
	南区澄川3条2丁目4番（北海道銀行）	視、高	■							
	南区澄川5条3丁目（澄川小学校）	横断	■							
	南区澄川３条４丁目３（澄川郵便局）	視	■							
	南区澄川２条３丁目１（クリーニングエース）	高	■							
	南区澄川２条２丁目７（エリーゼ澄川）	横断	■							
	南区澄川３条３丁目２（ビューリバー澄川（ビック	横断	■							
	南区澄川１条２丁目１（第三丸井ハウス）	高	■							
	豊平区平岸１条２２丁目２（札幌法務局南出張所）	横断	■							
	南区澄川６条４丁目（生協西岡店）	横断					■			
	南区澄川６条３丁目（Ｂ）（千秋公園）	横断			■					

（澄川地区）

都市公園（札幌市所有）

管理者	名称	主な施設の整備状況			実施期間（年度）							備考
		園路	トイレ	駐車場	～R5	R6	R7	R8	R9	R10	R11以降	
札幌市	精進川公園	○	○	－	■							
	天神山緑地	○	×	－	■						■	
	天神山公園	×	－	－							■	
	平岸はらっぱ公園	○	－	－	■							
	平岸わんぱく公園	○	○	－	■							
	澄川さくら公園	○	－	－	■							
	澄川なかよし公園	×	－	－							■	
	澄川若草公園	○	×	－	■		■					再整備
	澄川すずらん公園	○	－	－	■							
	澄川きよすみ公園	○	－	－	■							
	澄川ふれあい公園	○	×	－	■						■	
	澄川ちびっこ公園	○	－	－	■							
	澄川サニー公園	○	○	－	■							

建築物（学校）

管理者	名称	主な施設の整備状況			実施期間（年度）							備考
		経路	トイレ	エレベーター	～R5	R6	R7	R8	R9	R10	R11以降	
札幌市	澄川小学校	○	○	○	■							
	平岸高台小学校のぞみ分校	○	×	－	■		■					
	平岸中学校のぞみ分校	○	×	－	■		■					

（澄川南地区）

旅客施設

管理者	名称	主な施設の整備状況				実施期間（年度）							備考
		経路	段差解消	トイレ	案内設備等	～R5	R6	R7	R8	R9	R10	R11以降	
札幌市	地下鉄自衛隊前駅	○	◎	◎	◎	▬	▬						旅客案内表示器カラーユニバーサル対応（R6）

道路（国・札幌市）

管理者	名称	区間	整備状況	実施期間（年度）							備考
			点字ブロック等	～R5	R6	R7	R8	R9	R10	R11以降	
札幌市	真駒内住宅団地線	1	○	▬							
	真駒内養護学校1号線	2	○	▬							
	真駒内養護学校2号線	3	○	▬							
	平岸澄川線	4	○	▬							

信号機

管理者	住所（目標物）	整備状況	実施期間（年度）							備考
		信号機	～R5	R6	R7	R8	R9	R10	R11以降	
北海道警察	南区真駒内17－496（養護学校入口）	横断	▬							
	南区澄川4条7丁目（地下鉄自衛隊駅前）	視	▬							
	南区澄川3条6丁目（東急ｽﾄｱ-）	横断	▬							
	南区真駒内17番地115（真駒内駐屯地）	横断	▬							

都市公園（札幌市所有）

管理者	名称	主な施設の整備状況			実施期間（年度）							備考
		園路	トイレ	駐車場	～R5	R6	R7	R8	R9	R10	R11以降	
札幌市	澄川正ちゃん公園	×	－	－							▬	
	澄川新陽公園	○	－	－	▬							
	精進川緑地	○	－	－	▬							
	真駒内東町さくら公園	○	－	－	▬							
	真駒内チェリー公園	○	－	－	▬							

（45）真駒内地区

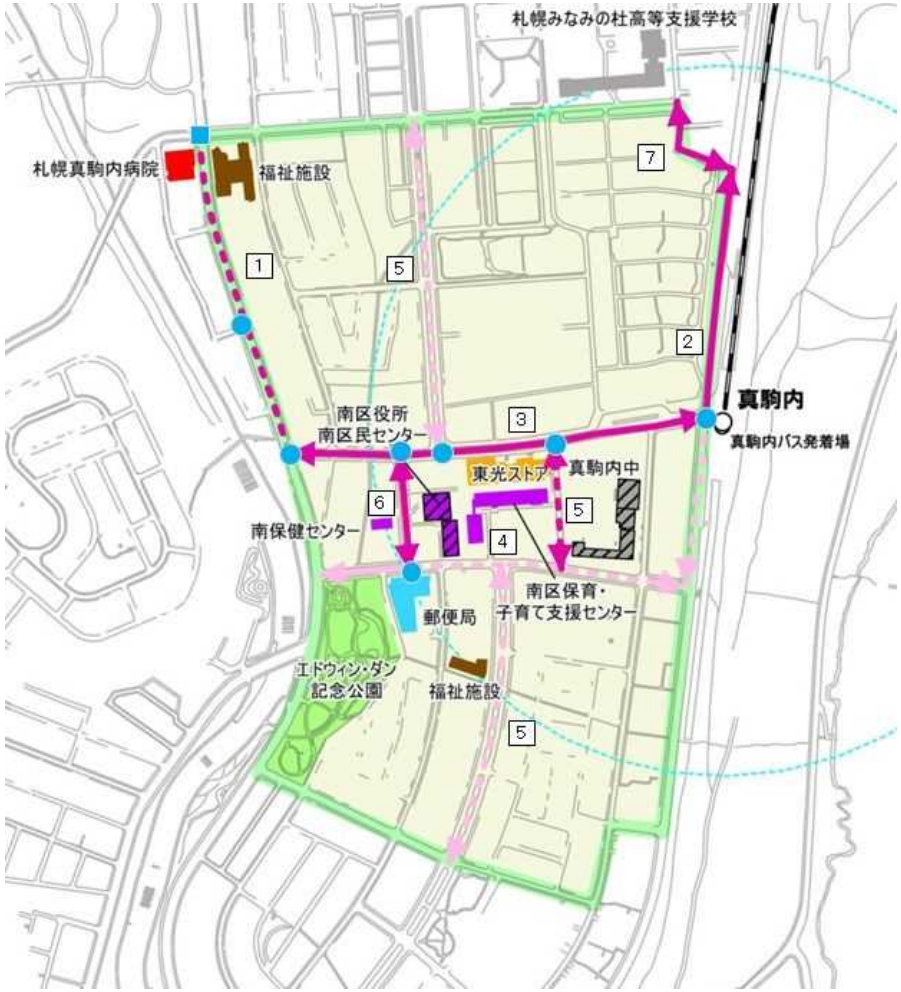

（46）二十四軒地区

〔凡例〕

重点整備地区
- ：重点整備地区
- ：中心施設から500mの範囲
- ：ＪＲ・地下鉄・路面電車路線

JR・地下鉄・路面電車・バスターミナル
- ：旅客施設
- ：エレベーター

生活関連施設
- ：官公署
- ：文化施設、観光施設
- ：福祉施設
- ：教育施設
- ：運動施設、都市公園
- ：医療施設
- ：郵便局
- ：商業施設
- ：娯楽施設
- ：宿泊施設
- ：駐車場
- ：避難所
- ：商店街
- ▲ 表示板交付施設

生活関連経路
- ：主要な生活関連経路（整備済）
- ：主要な生活関連経路（未整備）
- ：その他の生活関連経路（整備済）
- ：その他の生活関連経路（未整備）
- 5 ：区間番号

※生活関連施設の出入口や最寄りのバス停留所への詳細な経路は、図面上明示していない場合があります。

信号機等
- ：整備済
- ：未整備

（真駒内地区）

旅客施設

管理者	名称	主な施設の整備状況				実施期間（年度）							備考
		経路	段差解消	トイレ	案内設備等	～R5	R6	R7	R8	R9	R10	R11以降	
札幌市	地下鉄真駒内駅	○	◎	◎	◎	▬	▬						旅客案内表示器カラーユニバーサル対応（R6）

道路（国・札幌市）

管理者	名称	区間	整備状況	実施期間（年度）							備考
			点字ブロック等	～R5	R6	R7	R8	R9	R10	R11以降	
北海道開発局	国道453号	1	×			▬	▬	▬	▬	▬	
札幌市	真駒内住宅団地線	2	△	▬						▬	
	真駒内団地5号線	3	○	▬							
	真駒内団地6号線	4	△	▬						▬	
	真駒内団地中央線	5	×						▬	▬	
	真駒内団地西線	6	○	▬							
	真駒内団地東1号線	7	○	▬							

信号機

管理者	住所（目標物）	整備状況	実施期間（年度）							備考
		信号機	～R5	R6	R7	R8	R9	R10	R11以降	
北海道警察	南区真駒内幸町3丁目（地下鉄真駒内駅）	歩車、視	▬							
	南区真駒内幸町2丁目（真駒内団地交番）	視	▬							
	南区真駒内幸町2丁目（ｸﾘｽﾀﾙﾀｳﾝ）	高、音	▬							
	南区真駒内幸町2丁目2番（南消防署）	歩車、視	▬							
	南区真駒内緑町１丁目(出光G.S)	横断					▬			
	南区真駒内幸町１丁目(ﾎﾟﾝﾌﾟ場)	視	▬							
	南区真駒内緑町１丁目１番(阿部小児科)	横断		▬						

都市公園（札幌市所有）

管理者	名称	主な施設の整備状況			実施期間（年度）							備考
		園路	トイレ	駐車場	～R5	R6	R7	R8	R9	R10	R11以降	
札幌市	エドウィン・ダン記念公園	○	○	－	▬							
	緑町公園	○	－	－	▬							
	真駒内五輪記念公園	○	○	－	▬							
	いぶき公園	○	－	－	▬							
	くるみ公園	○	－	－	▬							

（真駒内地区）

建築物（学校）

管理者	名称	主な施設の整備状況			実施期間（年度）							備考
		経路	トイレ	エレベーター	～R5	R6	R7	R8	R9	R10	R11以降	
札幌市	真駒内中学校	×	×	－								新築工事（真駒内桜山小敷地内）に伴い、中学校は移転（～R8夏まで利用予定）し、以降中学校校舎解体。
	札幌みなみの杜高等支援学校	○	○	○	▬							

（二十四軒地区）

旅客施設

管理者	名称	主な施設の整備状況				実施期間（年度）							備考
		経路	段差解消	トイレ	案内設備等	～R5	R6	R7	R8	R9	R10	R11以降	
札幌市	地下鉄二十四軒駅	○	◎	◎	◎	▬	▬						旅客案内表示器カラーユニバーサル対応（R6）

道路（国・札幌市）

管理者	名称	区間	整備状況	実施期間（年度）							備考
			点字ブロック等	～R5	R6	R7	R8	R9	R10	R11以降	
札幌市	札幌環状線	1	△	▬				▬			
	発寒第1号線	2	○	▬							
	二十四軒2条線	3	○	▬							
	二十四軒1条線	4	○	▬							
	二十四軒第2横線	5	○	▬							
	北10条西線	6	○	▬							
	宮の沢北1条線	7	○	▬							
	二十四軒第3横線	8	○	▬							
	墓地線	9	×						▬		
	琴似第1号線	10	×						▬		
	二十四軒3条5丁目線	11	×						▬		
	中央卸売市場線	12	×							▬	
	西24丁目線	13	×							▬	
	北9条西線	14	×							▬	

信号機

管理者	住所（目標物）	整備状況	実施期間（年度）							備考
		信号機	～R5	R6	R7	R8	R9	R10	R11以降	
北海道警察	西区二十四軒3条3丁目（ﾃﾞﾝｺｰﾄﾞｰ）	横断	▬							
	西区二十四軒3条2丁目（ﾓｰﾋﾞﾙG.S）	横断	▬							
	西区二十四軒2条5丁目12（ｵｰﾄﾊﾛｰｽﾞ）	視	▬							
	中央区北13条西22丁目（北１３条交番）	横断	▬							
	西区二十四軒2条5丁目17（ﾊﾟｰｸﾏﾝｼｮﾝ）	視	▬							
	中央区北9条西24丁目3番（24軒ﾋﾞﾙ）	視	▬							
	中央区北8条西25丁目（日新小学校）	横断	▬							
	中央区北11条西24丁目（丸高水産）	横断	▬							
	西区二十四軒1条5丁目6番（福祉ｾﾝﾀｰ）	高、視	▬							

（二十四軒地区）

都市公園（札幌市所有）

管理者	名称	主な施設の整備状況			実施期間（年度）							備考
		園路	トイレ	駐車場	～R5	R6	R7	R8	R9	R10	R11以降	
札幌市	こだま公園	○	×	－	▬						▬	
	日新公園	○	○	－	▬							
	二十四軒公園	○	○	－	▬							
	二十四軒すずらん公園	○	○	－	▬							
	二十四軒さいわい公園	○	×	－	▬						▬	
	とんぼ公園	○	×	－	▬						▬	
	どんぐり公園	○	○	－	▬							

建築物（学校）

管理者	名称	主な施設の整備状況			実施期間（年度）							備考
		経路	トイレ	エレベーター	～R5	R6	R7	R8	R9	R10	R11以降	
札幌市	日新小学校	○	○	－	▬							
	二十四軒小学校	○	○	○	▬							
	陵北中学校	○	○	－	▬							

（47）琴似地区

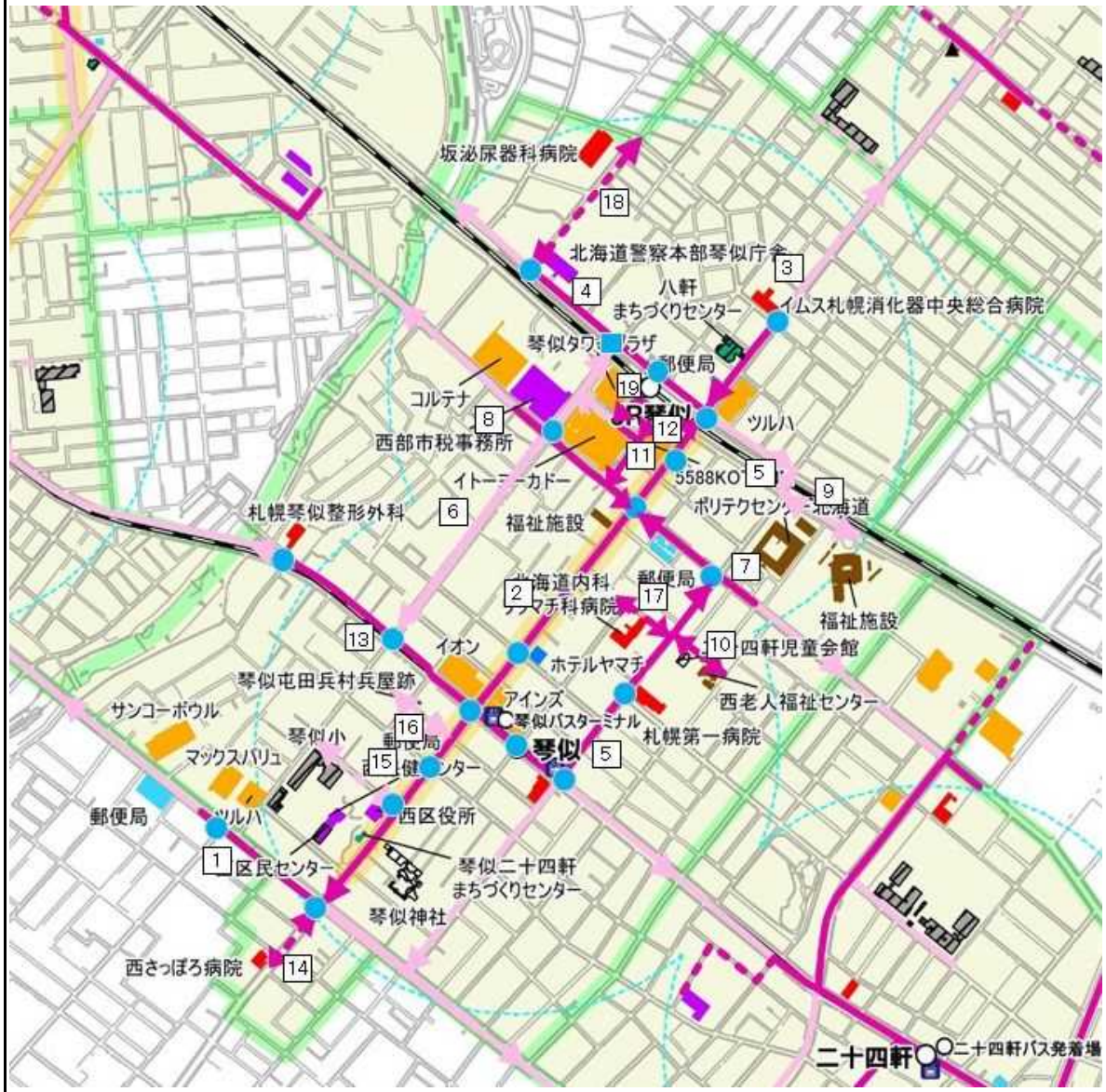

（48）発寒中央地区

〔凡例〕

重点整備地区
- ：重点整備地区
- ：中心施設から500mの範囲
- ：JR・地下鉄・路面電車路線

JR・地下鉄・路面電車・バスターミナル
- ：旅客施設
- ：エレベーター

生活関連施設
- ：官公署
- ：文化施設、観光施設
- ：福祉施設
- ：教育施設
- ：運動施設、都市公園
- ：医療施設
- ：郵便局
- ：商業施設
- ：娯楽施設
- ：宿泊施設
- ：駐車場
- ：避難所
- ：商店街
- ▲ 表示板交付施設

生活関連経路
- ：主要な生活関連経路（整備済）
- ：主要な生活関連経路（未整備）
- ：その他の生活関連経路（整備済）
- ：その他の生活関連経路（未整備）
- 5 ：区間番号

※生活関連施設の出入口や最寄りのバス停留所への詳細な経路は、図面上明示していない場合があります。

信号機等
- ：整備済
- ：未整備

（琴似地区）

旅客施設

管理者	名称	主な施設の整備状況				実施期間（年度）							備考
		経路	段差解消	トイレ	案内設備等	～R5	R6	R7	R8	R9	R10	R11以降	
ＪＲ北海道	JR琴似駅	○	◎	◎	◎	▬							
札幌市	地下鉄琴似駅	○	◎	◎	◎	▬	▬						旅客案内表示器カラーユニバーサル対応（R6）
	琴似バスターミナル	○	◎	△	案	▬							

道路（国・札幌市）

管理者	名称	区間	整備状況	実施期間（年度）							備考
			点字ブロック等	～R5	R6	R7	R8	R9	R10	R11以降	
札幌市	宮の沢北1条線	1	○	▬							
	琴似停車場線	2	○	▬							
	琴似停車場新琴似線	3	○	▬							
	札幌軽川間線	4	○	▬							
	二十四軒第1号線	5	○	▬							
	川添線	6	○	▬	▬						
	二十四軒第3横線	7	○	▬							
	発寒第1横線	8	○	▬							
	琴似9丁目線	9	○	▬							
	二十四軒2丁目南線	10	○	▬							
	琴似駅前通線	11	○	▬							
	琴似駅前歩道線	12	○	▬							
	二十四軒手稲通線	13	○	▬							
	山の手停車場線	14	×							▬	
	西区役所前通線	15	×							▬	
	琴似第2号線	16	×							▬	
	琴似1条3丁目1号線	17	×							▬	
	八軒第5号線	18	×							▬	
	琴似駅前通線（駅前広場）	19	○	▬							

（琴似地区）

信号機

管理者	住所（目標物）	整備状況	実施期間（年度）							備考
		信号機	～R5	R6	R7	R8	R9	R10	R11以降	
北海道警察	西区琴似2条7丁目（北洋銀行）	視	▬							
	西区琴似2条1丁目（旭川信金）	視	▬							
	西区琴似2条5丁目（北洋銀行）	視	▬							
	西区琴似2条3丁目（空知信金）	横断	▬							
	西区二十四軒4条1丁目（栄光ﾋﾞﾙ）	横断	▬							
	西区八軒1条東1丁目（ﾛｰｿﾝ）	横断	▬							
	西区琴似1条5丁目(A)（静和記念病院）	歩感、視	▬							
	西区琴似2条6丁目（西区役所）	視	▬							
	西区琴似1条5丁目(B)（小原眼科）	高、音	▬							
	西区琴似1条3丁目（北洋銀行）	高、音	▬							
	西区八軒1条西1丁目1番（北海道銀行）	視	▬							
	西区琴似1条1丁目（ｲﾄｰﾖｰｶ堂）	音	▬							
	西区二十四軒4条4丁目9番（札幌第一病院）	横断	▬							
	西区琴似2条6丁目1番（さっしん）	高	▬							
	西区山の手5条1丁目1（ﾏｯｸｽﾊﾞﾘｭｰ）	横断	▬							
	西区琴似３条４丁目１（シティハウス琴似３条レジデン	横断	▬							
	西区琴似２条１丁目４（イトーヨーカドー）	横断	▬							
	西区琴似４条４丁目１（札幌琴似整形外科）	高	▬							
	西区八軒１条西４丁目１番(本部第三庁舎)	横断		▬						
	西区八軒１条西１丁目２番(JR琴似駅)	横断		▬						
	西区八軒１条西２丁目(セブンイレブン)	横断					▬			

（琴似地区）

都市公園（札幌市所有）

管理者	名称	主な施設の整備状況			実施期間（年度）							備考
		園路	トイレ	駐車場	～R5	R6	R7	R8	R9	R10	R11以降	
札幌市	琴似さゆり公園	○	－	－	▬							
	ゆたか公園	○	－	－	▬							
	琴似ワンワン公園	○	－	－	▬							
	琴似すみれ公園	○	－	－	▬							
	琴似なかよし公園	○	○	－	▬							
	琴似くるみ公園	○	－	－	▬							
	山の手太陽公園	○	－	－	▬							
	琴似はばたき公園	○	－	－	▬							
	八軒さつき公園	○	○	－	▬							
	八軒まりも公園	○	○	－	▬							
	八軒東公園	○	○	－	▬							
	八軒西公園	○	×	－	▬						▬	

建築物（市有建築物・学校以外）

管理者	名称	主な整備内容	実施期間（年度）							備考
			～R5	R6	R7	R8	R9	R10	R11以降	
札幌市	西老人福祉センター	・視覚障がい者誘導用ブロックの設置 ・案内表示の更新、設置						▬		
	琴寿園	・視覚障がい者誘導用ブロックの設置 ・案内表示の更新、設置							▬	
	西健康づくりセンター・八軒まちづくりセンター・八軒会館	・バリアフリートイレ内の設備改善 ・案内表示の更新、設置			▬	▬				

建築物（学校）

管理者	名称	主な施設の整備状況			実施期間（年度）							備考
		経路	トイレ	エレベーター	～R5	R6	R7	R8	R9	R10	R11以降	
札幌市	琴似小学校	○	○	－	▬		▬	▬				改築工事（R7,R8）

（発寒中央地区）

旅客施設

管理者	名称	主な施設の整備状況				実施期間（年度）							備考
		経路	段差解消	トイレ	案内設備等	～R5	R6	R7	R8	R9	R10	R11以降	
ＪＲ北海道	JR発寒中央駅	○	◎	◎	◎	▬	▬	▬	▬	▬			BF２ルート目整備（南口EV新設）

道路（国・札幌市）

管理者	名称	区間	整備状況	実施期間（年度）							備考
			点字ブロック等	～R5	R6	R7	R8	R9	R10	R11以降	
札幌市	札幌軽川間線	1	○	▬							
	稲荷線	2	○	▬							
	南発寒線	3	○	▬							
	北発寒線	4	○	▬							
	発寒鉄道沿線	5	○	▬							
	東発寒5号線	6	○	▬							
	北発寒第22号線	7	○	▬							
	八軒50号線	8	×				▬				
	発寒4条1丁目1号線	9	○	▬							
	北発寒線支線	10	○		▬						
	発寒墓地線	11	×				▬				

信号機

管理者	住所（目標物）	整備状況	実施期間（年度）							備考
		信号機	～R5	R6	R7	R8	R9	R10	R11以降	
北海道警察	西区発寒11条3丁目1番（発寒小学校）	高	▬							
	西区発寒3条1丁目（ﾎﾜｲﾄ急便）	高	▬							
	西区発寒5条3丁目319（寺田商店）	歩車	▬							
	西区発寒4条2丁目280（岩田たたみ店）	高	▬							
	西区発寒5条3丁目12（発寒福祉会館）	視	▬							
	西区発寒５条４丁目	横断					▬			
	西区発寒５条６丁目１０（発寒中央病院）	横断		▬						
	西区発寒１０条２丁目８（特養ﾎｰﾑ発寒はる）	高	▬							
	西区発寒１０条３丁目１番	横断		▬						

（発寒中央地区）

都市公園（札幌市所有）

管理者	名称	主な施設の整備状況			実施期間（年度）							備考
		園路	トイレ	駐車場	～R5	R6	R7	R8	R9	R10	R11以降	
札幌市	発寒大空公園	○	○	－	▬							
	発寒4条公園	○	－	－	▬							
	発寒とんでん公園	○	－	－	▬							
	たかやま公園	○	○	－	▬							
	春日緑地	○	－	－	▬							
	発寒ふれあい公園	×	×	－							▬	
	春日竹の子公園	○	－	－	▬							
	発寒ドレミ公園	○	－	－	▬							
	発寒いたどり公園	○	－	－		▬						
	発寒やよい公園	○	－	－	▬							
	発寒すずらん公園	○	－	－	▬							
	発寒ポプラ公園	○	－	－	▬							

建築物（市有建築物・学校以外）

管理者	名称	主な整備内容	実施期間（年度）							備考
			～R5	R6	R7	R8	R9	R10	R11以降	
札幌市	はっさむ地区センター	・バリアフリートイレ内の設備改善 ・案内表示の更新、設置				▬				

建築物（学校）

管理者	名称	主な施設の整備状況			実施期間（年度）							備考
		経路	トイレ	エレベーター	～R5	R6	R7	R8	R9	R10	R11以降	
札幌市	発寒小学校	○	○	－	▬							

（49）発寒地区

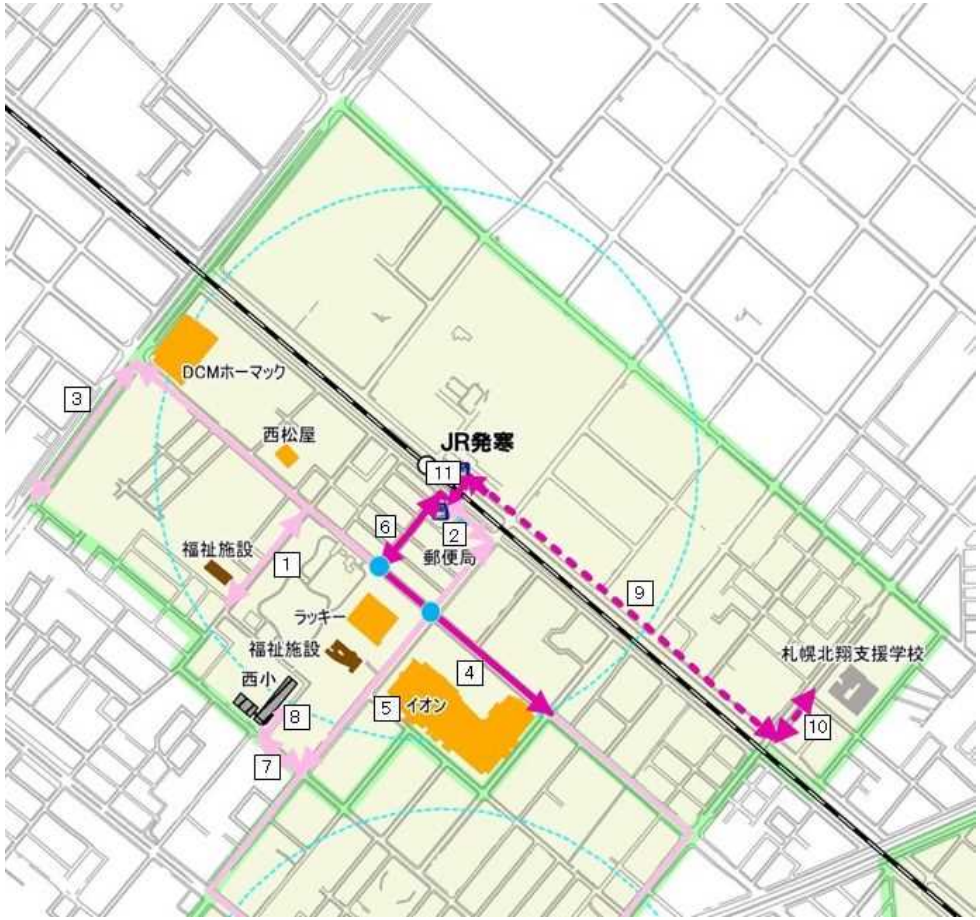

（50）発寒南地区

〔凡例〕

重点整備地区
- ：重点整備地区
- ：中心施設から500mの範囲
- ：ＪＲ・地下鉄・路面電車路線

JR・地下鉄・路面電車・バスターミナル
- ：旅客施設
- ：エレベーター

生活関連施設
- ：官公署
- ：文化施設、観光施設
- ：福祉施設
- ：教育施設
- ：運動施設、都市公園
- ：医療施設
- ：郵便局
- ：商業施設
- ：娯楽施設
- ：宿泊施設
- ：駐車場
- ：避難所
- ：商店街
- ▲ 表示板交付施設

生活関連経路
- ：主要な生活関連経路（整備済）
- ：主要な生活関連経路（未整備）
- ：その他の生活関連経路（整備済）
- ：その他の生活関連経路（未整備）
- 5 ：区間番号

※生活関連施設の出入口や最寄りのバス停留所への詳細な経路は、図面上明示していない場合があります。

信号機等
- ：整備済
- ：未整備

（発寒地区）

旅客施設

管理者	名称	主な施設の整備状況				実施期間（年度）							備考
		経路	段差解消	トイレ	案内設備等	～R5	R6	R7	R8	R9	R10	R11以降	
ＪＲ北海道	JR発寒駅	○	◎	◎	◎	▬							

道路（国・札幌市）

管理者	名称	区間	整備状況	実施期間（年度）							備考
			点字ブロック等	～R5	R6	R7	R8	R9	R10	R11以降	
札幌市	岡崎線	1	○	▬							
	札幌軽川間線	2	○	▬							
	札幌北広島環状線	3	○	▬							
	発寒第9号線	4	○	▬							
	発寒第12号線	5	○	▬							
	発寒9条13丁目1号線	6	○	▬							
	発寒第11号線	7	○	▬							
	札幌西小学校横線	8	○	▬							
	発寒鉄道沿線	9	×				▬				
	北発寒8号線	10	×				▬				
	発寒歩道1号線（駅自由通路）	11	○	▬							

信号機

管理者	住所（目標物）	整備状況	実施期間（年度）							備考
		信号機	～R5	R6	R7	R8	R9	R10	R11以降	
北海道警察	西区発寒8条12丁目（家具の西木）	横断	▬							
	西区発寒９条１３丁目３番	横断		▬						

都市公園（札幌市所有）

管理者	名称	主な施設の整備状況			実施期間（年度）							備考
		園路	トイレ	駐車場	～R5	R6	R7	R8	R9	R10	R11以降	
札幌市	発寒西公園	○	○	－	▬							
	発寒よつば公園	○	－	－	▬							
	発寒9条公園	○	－	－	▬							
	西発寒ラビット公園	○	×	－	▬						▬	
	発寒たんぽぽ公園	○	－	－	▬							
	発寒工業西緑地	○	－	－	▬							

建築物（学校）

管理者	名称	主な施設の整備状況			実施期間（年度）							備考
		経路	トイレ	エレベーター	～R5	R6	R7	R8	R9	R10	R11以降	
札幌市	西小学校	○	○	－		▬						
	北翔支援学校	○	○	○	▬							

（発寒南地区）

旅客施設

管理者	名称	主な施設の整備状況				実施期間（年度）							備考
		経路	段差解消	トイレ	案内設備等	～R5	R6	R7	R8	R9	R10	R11以降	
札幌市	地下鉄発寒南駅	○	◎	◎	◎	▬	▬						旅客案内表示器カラーユニバーサル対応（R6）

道路（国・札幌市）

管理者	名称	区間	整備状況	実施期間（年度）							備考
			点字ブロック等	～R5	R6	R7	R8	R9	R10	R11以降	
札幌市	発寒線	1	○	▬							
	宮の沢北1条線	2	○	▬							
	南発寒線	3	○	▬							
	西野線	4	○	▬							
	二十四軒手稲通線	5	△	▬			▬				
	76号線	6	×							▬	
	88号線	7	×						▬		
	南発寒1号線	8	×							▬	
	発寒第1号線	9	×							▬	

信号機

管理者	住所（目標物）	整備状況	実施期間（年度）							備考
		信号機	～R5	R6	R7	R8	R9	R10	R11以降	
北海道警察	西区西町南8丁目（ﾊﾞｰﾗｰ十字街）	視	▬							
	西区発寒2条5丁目6番（そば処丸長）	視	▬							
	西区西町南9丁目（ｶﾙﾑ西町）	横断	▬							
	西区西町北10丁目（ﾄﾖﾀｶﾛｰﾗ道都）	横断	▬							
	西区西町南6丁目1番（SEIYU）	視	▬							
	西区西町北8丁目5番（花田眼科）	高	▬							

建築物（学校）

管理者	名称	主な施設の整備状況			実施期間（年度）							備考
		経路	トイレ	エレベーター	～R5	R6	R7	R8	R9	R10	R11以降	
札幌市	発寒南小学校	○	○	○	▬							

（51）宮の沢地区

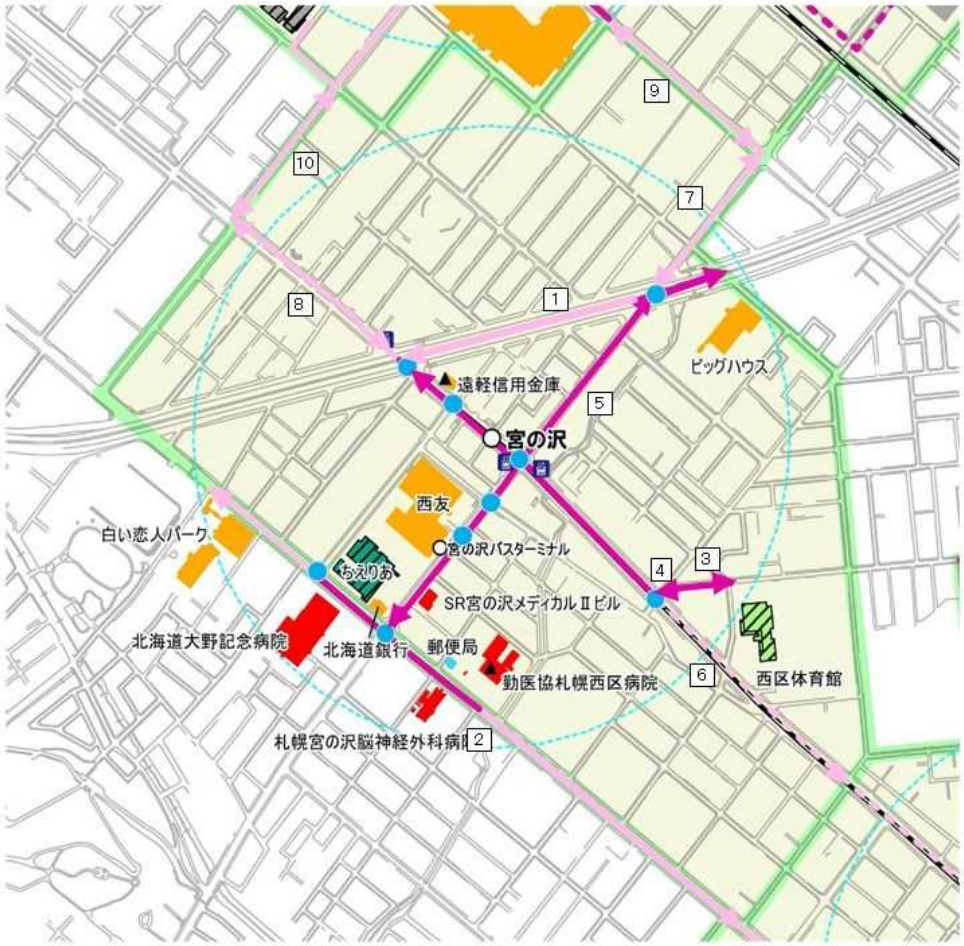

（52）八軒地区

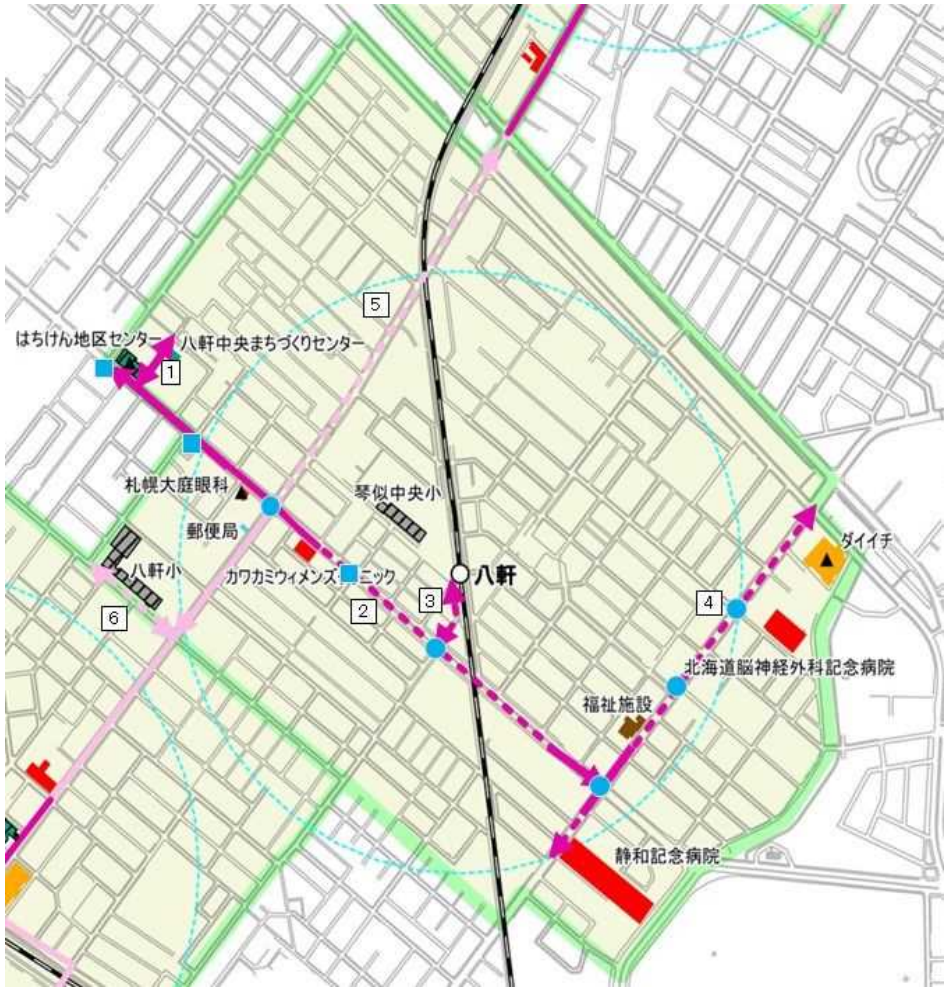

〔凡例〕

重点整備地区
- ：重点整備地区
- ：中心施設から500mの範囲
- ：ＪＲ・地下鉄・路面電車路線

JR・地下鉄・路面電車・バスターミナル
- ：旅客施設
- ：エレベーター

生活関連施設
- ：官公署
- ：文化施設、観光施設
- ：福祉施設
- ：教育施設
- ：運動施設、都市公園
- ：医療施設
- ：郵便局
- ：商業施設
- ：娯楽施設
- ：宿泊施設
- ：駐車場
- ：避難所
- ：商店街
- ▲ 表示板交付施設

生活関連経路
- ：主要な生活関連経路（整備済）
- ：主要な生活関連経路（未整備）
- ：その他の生活関連経路（整備済）
- ：その他の生活関連経路（未整備）
- 5 ：区間番号

※生活関連施設の出入口や最寄りのバス停留所への詳細な経路は、図面上明示していない場合があります。

信号機等
- ：整備済
- ：未整備

（宮の沢地区）

旅客施設

管理者	名称	主な施設の整備状況				実施期間（年度）							備考
		経路	段差解消	トイレ	案内設備等	～R5	R6	R7	R8	R9	R10	R11以降	
札幌市	地下鉄宮の沢駅	○	◎	◎	◎	▬	▬						旅客案内表示器カラーユニバーサル対応（R6）
	宮の沢バスターミナル	○	◎	◎	◎	▬							

道路（国・札幌市）

管理者	名称	区間	整備状況	実施期間（年度）							備考
			点字ブロック等	～R5	R6	R7	R8	R9	R10	R11以降	
北海道開発局	国道5号	1	○	▬							
札幌市	宮の沢北1条線	2	○	▬							
	発寒墓地線	3	○	▬							
	発寒第6号線	4	○	▬							
	発寒第49号線	5	○	▬							
	二十四軒手稲通線	6	△	▬			▬				
	発寒7・8条10丁目1号線	7	○	▬							
	元市町界線	8	○	▬							
	発寒第9号線	9	○	▬							
	発寒第12号線	10	○	▬							

信号機

管理者	住所（目標物）	整備状況	実施期間（年度）							備考
		信号機	～R5	R6	R7	R8	R9	R10	R11以降	
北海道警察	西区西町北20丁目（北海道銀行）	視	▬							
	西区宮の沢2条2丁目の10（ENEOS G.S）	横断	▬							
	西区発寒5条8丁目10番（カルム宮の沢）	視	▬							
	西区宮の沢1条1丁目2番（ｺｰﾌﾟ札幌）	視	▬							
	西区西町北20丁目5番（ﾊﾞｽﾀｰﾐﾅﾙ）	高	▬							
	西区宮の沢１条２丁目１０（ホワイト急便）	高	▬							
	西区発寒６条１０丁目５（遠軽信用金庫）	横断	▬							
	西区西町北２０丁目４（宮の沢バスターミナル）	横断	▬							
	西区発寒６条１０丁目（札幌木工ｾﾝﾀｰ）	視	▬							

（宮の沢地区）

都市公園（札幌市所有）

管理者	名称	主な施設の整備状況			実施期間（年度）							備考
		園路	トイレ	駐車場	～R5	R6	R7	R8	R9	R10	R11以降	
札幌市	発寒クローバー公園	○	－	－	▬							
	発寒しらかば公園	○	○	－	▬							
	発寒さくら公園	○	－	－	▬							
	発寒もみじ公園	○	－	－	▬							
	発寒どんぐり公園	○	－	－	▬							
	銀杏公園	○	×	－	▬						▬	
	西町白樺公園	○	×	－	▬						▬	
	宮の沢若葉公園	○	－	－	▬							
	宮の沢ちびっこ公園	○	－	－	▬							

建築物（学校）

管理者	名称	主な施設の整備状況			実施期間（年度）							備考
		経路	トイレ	エレベーター	～R5	R6	R7	R8	R9	R10	R11以降	
札幌市	はまなす幼稚園	○	×	－	▬		▬					

（八軒地区）

旅客施設

管理者	名称	主な施設の整備状況				実施期間（年度）							備考
		経路	段差解消	トイレ	案内設備等	～R5	R6	R7	R8	R9	R10	R11以降	
JR北海道	JR八軒駅	○	◎	◎	◎	■							

道路（国・札幌市）

管理者	名称	区間	整備状況	実施期間（年度）							備考
			点字ブロック等	～R5	R6	R7	R8	R9	R10	R11以降	
札幌市	八軒6条西2丁目1号線	1	○		■						
	下手稲札幌線	2	△	■	■			■			
	八軒6条東2丁目9号線	3	×					■			
	札幌環状線	4	△	■			■	■			
	琴似停車場新琴似線	5	△	■						■	
	八軒第２号線	6	×							■	

信号機

管理者	住所（目標物）	整備状況	実施期間（年度）							備考
		信号機	～R5	R6	R7	R8	R9	R10	R11以降	
北海道警察	西区八軒６条西１丁目（中田ビル八軒メディカル、中田歯科）	視	■							
	西区八軒６条東４丁目（ｺｽﾓG.S）	視	■							
	西区八軒９条東５丁目１（北海道脳神経外科）	高	■							
	西区八軒７条東４丁目（昭和ｼｪﾙG.S）	高	■							
	西区八軒６条東１丁目１番（土田外科小児科）	横断			■					
	西区八軒６条東２丁目１番（ｴﾊﾞｰｸﾞﾘｰﾝ）	高	■							
	西区八軒６条西１丁目３（ﾌﾟﾚｲﾗﾝﾄﾞﾊｯﾋﾟｰ）	横断			■					
	西区八軒５条西３丁目４番（すしの勢六）	横断			■					

（八軒地区）

都市公園（札幌市所有）

管理者	名称	主な施設の整備状況			実施期間（年度）							備考
		園路	トイレ	駐車場	～R5	R6	R7	R8	R9	R10	R11以降	
札幌市	琴似川緑地	○	－	－	■							
	八軒旭公園	○	－	－	■							
	八軒もみじ公園	○	－	－	■							
	八軒9条公園	○	－	－	■							
	八軒コスモス公園	○	－	－	■							
	八軒ひまわり公園	○	－	－	■							
	八軒とんとん公園	○	－	－	■							
	八軒タンポポ公園	○	－	－	■							
	八軒パンダ公園	○	－	－	■							
	八軒末広公園	○	－	－	■							
	八軒中央公園	○	○	－	■							
	八軒若草公園	○	－	－	■							
	八軒ルピナス公園	○	－	－	■							
	八軒みつば公園	○	－	－	■							
	八軒つぼみ公園	○	－	－	■							
	八軒4条公園	○	－	－	■							

建築物（市有建築物・学校以外）

管理者	名称	主な整備内容	実施期間（年度）							備考
			～R5	R6	R7	R8	R9	R10	R11以降	
札幌市	はちけん地区センター	・バリアフリートイレ内の設備改善 ・案内表示の更新、設置				■				

建築物（学校）

管理者	名称	主な施設の整備状況			実施期間（年度）							備考
		経路	トイレ	エレベーター	～R5	R6	R7	R8	R9	R10	R11以降	
札幌市	琴似中央小学校	○	○	－	■		■	■				リニューアル改修工事（R7.R8）
	八軒小学校	○	○	－	■							

（53）稲積公園地区

（54）手稲地区

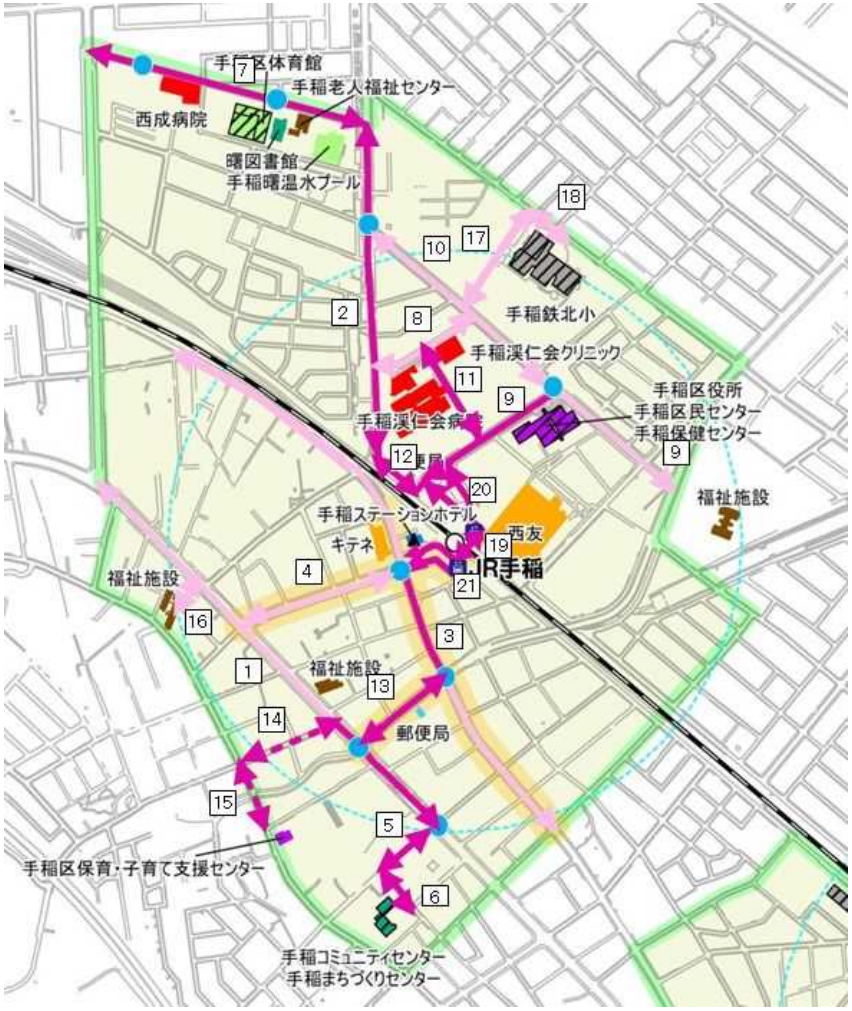

〔凡例〕

重点整備地区
- ：重点整備地区
- ：中心施設から500mの範囲
- ：ＪＲ・地下鉄・路面電車路線

JR・地下鉄・路面電車・バスターミナル
- ：旅客施設
- ：エレベーター

生活関連施設
- ：官公署
- ：文化施設、観光施設
- ：福祉施設
- ：教育施設
- ：運動施設、都市公園
- ：医療施設
- ：郵便局
- ：商業施設
- ：娯楽施設
- ：宿泊施設
- ：駐車場
- ：避難所
- ：商店街
- ▲ 表示板交付施設

生活関連経路
- ：主要な生活関連経路（整備済）
- ：主要な生活関連経路（未整備）
- ：その他の生活関連経路（整備済）
- ：その他の生活関連経路（未整備）
- 5 ：区間番号

※生活関連施設の出入口や最寄りのバス停留所への詳細な経路は、図面上明示していない場合があります。

信号機等
- ：整備済
- ：未整備

（稲積公園地区）

旅客施設

管理者	名称	主な施設の整備状況				実施期間（年度）							備考
		経路	段差解消	トイレ	案内設備等	～R5	R6	R7	R8	R9	R10	R11以降	
ＪＲ北海道	JR稲積公園駅	○	◎	◎	◎	▬							

道路（国・札幌市）

管理者	名称	区間	整備状況	実施期間（年度）							備考
			点字ブロック等	～R5	R6	R7	R8	R9	R10	R11以降	
札幌市	稲積線	1	○	▬							
	富丘通線	2	○	▬							
	前田102号線	3	○	▬							
	鉄道添線	4	△	▬						▬	
	富丘通歩道橋線（跨線橋）	5	○	▬							

信号機

管理者	住所（目標物）	整備状況	実施期間（年度）							備考
		信号機	～R5	R6	R7	R8	R9	R10	R11以降	
北海道警察	手稲区富丘1条4丁目（雇用促進住）	高	▬							
	手稲区前田4条4丁目（稲積公園）	横断	▬							
	手稲区富丘1条4丁目2番（歯科医院）	横断	▬							
	手稲区前田1条5丁目1番（ていねプール）	高	▬							

都市公園（札幌市所有）

管理者	名称	主な施設の整備状況			実施期間（年度）							備考
		園路	トイレ	駐車場	～R5	R6	R7	R8	R9	R10	R11以降	
札幌市	手稲稲積公園	○	○	○	▬							
	中の川緑地	×	－	－							▬	
	富丘東公園	×	×	－							▬	
	西宮の沢かるがも公園	○	－	－	▬							
	西宮の沢やすらぎ公園	○	○	－	▬							
	オリンピア第一公園	○	－	－	▬							
	オリンピア第二公園	○	－	－	▬							
	富丘三樽別公園	○	×	－	▬						▬	
	富丘ほたる公園	○	－	－	▬							
	富丘たにし公園	○	－	－	▬							
	富丘ふくろう公園	○	－	－	▬							

（稲積公園地区）

建築物（学校）

管理者	名称	主な施設の整備状況			実施期間（年度）							備考
		経路	トイレ	エレベーター	～R5	R6	R7	R8	R9	R10	R11以降	
札幌市	富丘小学校	○	○	－	▬							
	稲積中学校	○	×	－	▬		▬					給水改修工事と併せてトイレ改修

旅客施設

管理者	名称	主な施設の整備状況				実施期間（年度）							備考
		経路	段差解消	トイレ	案内設備等	～R5	R6	R7	R8	R9	R10	R11以降	
ＪＲ北海道	JR手稲駅	○	◎	◎	◎	■							

道路（国・札幌市）

管理者	名称	区間	整備状況	実施期間（年度）							備考
			点字ブロック等	～R5	R6	R7	R8	R9	R10	R11以降	
北海道開発局	国道5号	1	○	■							
札幌市	樽川線	2	○	■							
	手稲本通線	3	○	■							
	緑丘線	4	○	■							
	役場線	5	○	■							
	役場前線	6	○	■							
	曙1号南線	7	○	■							
	前田宅造23号線	8	○	■							
	手稲駅北口通線	9	○	■							
	樽川通線	10	○	■							
	前田1条12丁目2号線	11	○	■							
	手稲駅北口広場歩道線	12	○	■							
	石狩手稲線	13	○	■							
	手稲山麓西線	14	×				■				
	高台線	15	×				■				
	手稲本町6号線	16	×				■				
	手稲鉄北小学校歩道線	17	○	■							
	前田町有地線	18	○	■							
	手稲駅前広場歩道線（駅自由通路）	19	○	■							
	手稲駅北口通線（北口駅前広場）	20	○	■							
	鉄道添線（南口駅前広場）	21	○	■							

信号機

管理者	住所（目標物）	整備状況	実施期間（年度）							備考
		信号機	～R5	R6	R7	R8	R9	R10	R11以降	
北海道警察	手稲区手稲本町2条2丁目（岩隈脳神経）	視	■							
	手稲区手稲本町3条1丁目4番（手稲ﾌｰﾄﾞ）	高	■							
	手稲区手稲本町2条2丁目4番（北海道銀行）	視	■							
	手稲区手稲本町1条4丁目（小樽信金）	視	■							

（手稲地区）

信号機

管理者	住所（目標物）	整備状況	実施期間（年度）							備考
		信号機	～R5	R6	R7	R8	R9	R10	R11以降	
北海道警察	手稲区前田1条11丁目（手稲区役所）	視	■							
	手稲区曙1条1丁目5（前田変電所）	視、横断	■							
	手稲区曙2条1丁目2番（手稲体育館）	横断	■							
	手稲区曙２条２丁目２（西成病院）	横断	■							

都市公園（札幌市所有）

管理者	名称	主な施設の整備状況			実施期間（年度）							備考
		園路	トイレ	駐車場	～R5	R6	R7	R8	R9	R10	R11以降	
札幌市	前田ほたる公園	○	－	－	■							
	手稲ちびっこ公園	○	×	－	■						■	
	手稲緑道	○	○	－	■							
	曙ナナカマド公園	○	－	－	■							
	前田ほまれ公園	○	×	－	■						■	
	軽川緑地	○	－	－	■							
	前田すくすく公園	○	－	－	■							
	手稲とんぼ公園	○	－	－	■							
	手稲パンダ公園	○	○	－	■							
	手稲すずめ公園	×	×	－							■	
	手稲ビーバー公園	○	－	－	■							
	手稲きつつき公園	○	－	－	■							
	光和わんぱく公園	○	－	－	■							
	曙やまなみ公園	○	－	－	■							

建築物（市有建築物・学校以外）

管理者	名称	主な整備内容	実施期間（年度）							備考
			～R5	R6	R7	R8	R9	R10	R11以降	
札幌市	手稲区役所・手稲区民センター・手稲保健センター	・バリアフリートイレ内の設備改善 ・案内表示の更新、設置			■					
	手稲老人福祉センター	・視覚障がい者誘導用ブロックの設置 ・案内表示の更新、設置						■		
	曙図書館	・バリアフリートイレ内の設備改善 ・案内表示の更新、設置					■			

建築物（学校）

管理者	名称	主な施設の整備状況			実施期間（年度）							備考
		経路	トイレ	エレベーター	～R5	R6	R7	R8	R9	R10	R11以降	
札幌市	手稲鉄北小学校	○	○	－	■							
	手稲中央幼稚園	×	×	－								R6閉園

（55）星置地区

〔凡例〕

重点整備地区
- ：重点整備地区
- ：中心施設から500mの範囲
- ：ＪＲ・地下鉄・路面電車路線

JR・地下鉄・路面電車・バスターミナル
- ：旅客施設
- ：エレベーター

生活関連施設
- ：官公署
- ：文化施設、観光施設
- ：福祉施設
- ：教育施設
- ：運動施設、都市公園
- ：医療施設
- ：郵便局
- ：商業施設
- ：娯楽施設
- ：宿泊施設
- ：駐車場
- ：避難所
- ：商店街
- ▲ 表示板交付施設

生活関連経路
- ：主要な生活関連経路（整備済）
- ：主要な生活関連経路（未整備）
- ：その他の生活関連経路（整備済）
- ：その他の生活関連経路（未整備）
- 5 ：区間番号

※生活関連施設の出入口や最寄りのバス停留所への詳細な経路は、図面上明示していない場合があります。

信号機等
- ：整備済
- ：未整備

（星置地区）

旅客施設

管理者	名称	主な施設の整備状況				実施期間（年度）							備考
		経路	段差解消	トイレ	案内設備等	～R5	R6	R7	R8	R9	R10	R11以降	
ＪＲ北海道	JR星置駅	○	◎	◎	◎	▬							

道路（国・札幌市）

管理者	名称	区間	整備状況	実施期間（年度）							備考
			点字ブロック等	～R5	R6	R7	R8	R9	R10	R11以降	
北海道開発局	国道5号	1	○	▬							
札幌市	星置3号線	2	○	▬							
	稲穂鉄北線	3	○	▬							
	星置74号線	4	○	▬							
	星置75号線	5	○	▬							
	星置81号線	6	○	▬							
	星置82号線	7	○	▬							
	星置区画整理3号線	8	○	▬							
	稲穂133号線	9	○	▬							
	星置3号線（駅自由通路）	10	○	▬							
	星置3号線（北口駅前広場）	11	○	▬							
	星置3号線（南口駅前広場）	12	○	▬							

信号機

管理者	住所（目標物）	整備状況	実施期間（年度）							備考
		信号機	～R5	R6	R7	R8	R9	R10	R11以降	
北海道警察	手稲区稲穂2条7丁目（JRﾊﾟｰﾄ）	視	▬							
	手稲区手稲星置79番地33（ｾﾌﾞﾝｲﾚﾌﾞﾝ）	視	▬							
	手稲区稲穂2条7丁目265の1（水間外科胃腸科）	視	▬							
	手稲区星置2条3丁目14（星置地区ｾﾝﾀｰ）	視	▬							
	手稲区星置1条3丁目6番（ｳｴﾉ薬局）	横断	▬							
	手稲区金山1条1丁目12番（千秋庵）	高	▬							
	手稲区稲穂1条7丁目10番13号（パーソナルコート星置Ⅱ）	高	▬							
	手稲区星置2条3丁目8番（ｼﾝｾｲ土木）	高	▬							
	手稲区星置1条3丁目2番（星置交番）	高	▬							
	手稲区星置２条２丁目１４	横断		▬						
	手稲区星置２条３丁目１３番（ﾂﾙﾊ）	横断		▬						

（星置地区）

都市公園（札幌市所有）

管理者	名称	主な施設の整備状況			実施期間（年度）							備考
		園路	トイレ	駐車場	～R5	R6	R7	R8	R9	R10	R11以降	
札幌市	星置三日月公園	×	－	－							▬	
	星置銀河公園	○	×	－	▬			▬				再整備
	星置竹の子公園	○	×	－	▬						▬	
	星置コメット公園	○	－	－	▬							
	星置なかよし公園	○	－	－	▬							
	星置ライラック公園	○	－	－	▬							
	星置緑星公園	○	－	－	▬							
	星置太陽公園	○	－	－	▬							
	星置火星公園	○	－	－	▬							
	星置水星公園	○	－	－	▬							
	稲穂そよかぜ公園	○	×	－	▬						▬	
	星置ちびっこ公園	×	－	－							▬	
	稲穂海星公園	○	－	－	▬							
	金山ミニ公園	○	－	－	▬							
	金山あおば公園	○	－	－	▬							
	金山なかよし公園	○	－	－	▬							
	星置緑地	○	○	－	▬							

建築物（市有建築物・学校以外）

管理者	名称	主な整備内容	実施期間（年度）							備考
			～R5	R6	R7	R8	R9	R10	R11以降	
札幌市	星置地区センター・星置まちづくりセンター	・バリアフリートイレ内の設備改善 ・案内表示の更新、設置				▬				

３－２　重点整備地区外の施設における事業計画

○　都市公園のバリアフリー化

札幌市が所管する都市公園のバリアフリー整備について、令和６年度実績および令和７年度予定は以下のとおりです。

＜令和６年度実績＞

・園路等

東区：丘珠みずほちびっこ公園

白石区：菊水元町青空公園

清田区：東里塚新緑公園、里塚緑ヶ丘仲よし公園

南区：緑ヶ丘なか公園

・駐車場

手稲区：北発寒公園

・トイレ

北区：屯田西公園（５棟のうち２棟（２棟を１棟に集約））

東区：東苗穂公園

白石区：白石公園（２棟のうち１棟）

豊平区：福住ふれあい公園

清田区：平岡北公園、清田西公園

西区：農試公園（５棟のうち１棟）

＜令和７年度予定＞

・園路

北区：屯田西公園

白石区：北郷ホウの木公園

厚別区：厚別南公園

豊平区：福住クローバー公園

南区：石山さくら公園

手稲区：新発寒やどかり公園、新発寒こうし公園、曙地球公園

・駐車場

北区：太平公園

東区：伏古公園

・トイレ

北区：新川見はるかす緑地

東区：東苗穂北公園

南区：石山東公園、南沢スワン公園

手稲区：前田森林公園４棟（管理事務所、展望ラウンジ、休憩舎、管理棟）

※令和７年度予定は今後変更となる場合あります。

○　建築物のバリアフリー化

札幌市が所管する建築物のバリアフリー整備について、令和６年度実績および令和７年度予定は以下のとおりです。

＜令和６年度実績＞
・市有建築物（学校を除く）
白石区：北白石地区センター
南　区：藤野地区センター
・学校
北区：屯田南小学校、茨戸小学校、篠路西中学校、屯田中央中学校
東区：栄東小学校、北栄中学校
白石区：川北小学校
厚別区：厚別通小学校、厚別西小学校
豊平区：西岡北小学校、あやめ野中学校、西岡北中学校、陵陽中学校
清田区：北野小学校、北野平小学校、真栄小学校、平岡中央小学校、清田中学校、平岡中央中学校
南区：駒岡小学校、藤の沢小学校、藤野南小学校
西区：西野小学校、西陵中学校、発寒中学校、平和小学校
手稲区：新陵東小学校、星置東小学校、稲穂中学校
＜令和７年度予定＞
・市有建築物（学校を除く）
中央区：円山総合運動場（円山球場）（令和７～９年度工事）
北　区：太平百合が原まちづくりセンター・太平百合が原地区会館・太平児童会館（令和６～７年度工事）
白石区：菊水元町地区センター
豊平区：東月寒地区センター
手稲区：稲穂金山まちづくりセンター・稲穂会館（令和７～８年度工事）
・学校
中央区：　緑丘小学校、宮の森小学校
北区：太平小学校、篠路中学校、上篠路中学校、豊明高等支援学校、太平小学校、新琴似北小学校
東区：　東苗穂小学校、福移学園
白石区：　東川下小学校、きくすいもとまち幼稚園
厚別区：　厚別北中学校、上野幌中学校
豊平区：　西岡中学校、かっこう幼稚園
清田区：　平岡中学校
南区：　南が丘中学校、澄川西小学校、藻岩小学校、南小学校、常盤中学校、澄川西小学校
西区：　手稲東中学校、福井野中学校、八軒東中学校、西園小学校、八軒北小学校
手稲区：　新陵小学校、稲積小学校、新陵中学校

※令和７年度予定は今後変更となる場合があります

４－１　教育啓発特定事業計画

ユニバーサル社会の実現を目指す過程においては、全ての市民が高齢者、障がいのある方等の困難を自らの問題として認識して、その社会参加に積極的に協力する「心のバリアフリー」も同時に推進していくことが重要であるため、以下のような取組を進めていきます。

心のバリアフリー推進事業	
事業内容	地域生活や企業活動において心のバリアフリーを推進するため、市民・企業向け研修を実施する。
実施者	保健福祉局
対象	市民・企業
事業予定期間	継続実施
事業実施に際して配慮すべき重要事項・その他資料等	心のバリアフリー研修のチラシと受講者に配布したバッヂ

共生社会環境づくり事業	
事業内容	・外見からは分かりづらい障がいや病気等のために、援助や配慮を必要としている人への理解を深めるため、「ヘルプマーク」「ヘルプカード」の配布や、札幌市内の公共交通機関の専用席・優先席付近にヘルプマーク周知のステッカーを提示する等の周知啓発を行う。 ・障害者差別解消法の普及のためフォーラムを開催する。 ・本市職員一人ひとりが障害者差別解消法の趣旨を理解することを目的に、各職場へ障害者差別解消法に関する職場研修の実施を依頼する。
実施者	保健福祉局
対象	市民
事業予定期間	継続実施
事業実施に際して配慮すべき重要事項・その他資料等	 ヘルプマーク 障害者差別解消法フォーラムのチラシ

出前講座	
事業内容	・学校や地域の団体等の依頼により、バリアフリー基本構想や心のバリアフリーに関する出前講座を実施する。
実施者	まちづくり政策局・保健福祉局
対象	市民
事業予定期間	継続実施
事業実施に際して配慮すべき重要事項・その他資料等	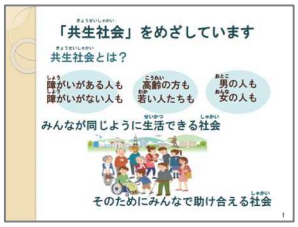 出前講座資料

障がい当事者の講師派遣	
事業内容	・障がい当事者を講師として養成・登録し、その人を学校、企業等に派遣して、講義やディスカッションなどを行う機会を拡充することで、障害のある人に対する理解を促進する。
実施者	保健福祉局
対象	市内の学校及び企業等
事業予定期間	継続実施
事業実施に際して配慮すべき重要事項・その他資料等	派遣回数が減少していることから、町内会や企業等に対する積極的な広報・周知を充実させていくことに加え、ZOOM 等を用いたオンライン講座をさらに普及させていくことが必要。 講師派遣の様子

障がい者コミュニケーション促進事業	
事業内容	・障がい特性に応じたコミュニケーション手段の内容や、それぞれの手段を必要とする人の障がいの特性、必要とする配慮などについて、ガイドブックや各種講座等により周知啓発を行う。
実施者	保健福祉局
対象	市民・企業
事業予定期間	継続実施
事業実施に際して配慮すべき重要事項・その他資料等	 コミュニケーションガイドブック 小中学生向けコミュニケーション条例啓発マンガ

ガイドブックの配布	
事業内容	・ガイドブック「心のバリアフリーガイド」の配布により市民に受けた啓発を実施する。 ・小学４年生向け「心のバリアフリーガイド　わかりやすい版」、中学３年生向け「心のバリアフリーガイド　中学生用」といった福祉読本により、教育委員会と連携して学校教育における理解を促進する。
実施者	保健福祉局
対象	小学４年生・中学３年生
事業予定期間	継続実施
事業実施に際して配慮すべき重要事項・その他資料等	 心のバリアフリーガイド（わかりやすい版）

バリアフリー研修	
事業内容	・障がいなどの特性に応じて配慮すべきことの理解や介助技術の習得を目的とする有資格者（サービス介助士の資格を持つ職員）によるバリアフリー研修を実施する。
実施者	交通局（(一財）札幌市交通事業振興公社と共同実施）
対象	地下鉄駅職員
事業予定期間	３年おきに実施（直近は令和６年度に実施）
事業実施に際して配慮すべき重要事項・その他資料等	・質の高い研修とするため、講師である助役以上の職員がサービス介助士の資格を取得することとしている。 ・全駅係員が受講するにあたり、地下鉄が無休営業であり一堂に会した研修ができないため、週休・公休日を活用したローテーションを実施している。

５－１　その他の事業計画

○　地下鉄のバリアフリー化

ホームと車両の段差及び隙間の縮小に向けた取組を進めます。

○　路面電車停留場のバリアフリー化

道路拡幅事業に合わせた乗降場幅の拡幅や嵩上げ・スロープ設置を進めます。

○　交通結節点における取組

駅前広場等における乗継機能強化の検討を進めます。

○　民間建築物のバリアフリー化

札幌市福祉のまちづくり条例に定める事前協議において、整備基準に満たない民間公共的施設への助言・指導を行うほか、財政的支援や一定の要件を満たす建築物への表示板の交付等に取り組んでいます。また、より効果的にバリアフリー化を進めるための促進策等の検討を進めます。

○　心のバリアフリーの推進

（札幌市教育委員会）

・「人間尊重の教育」を推進し、子どもがあらゆる差別や偏見をなくし、互いの個性や多様性を認め合い、心豊かにしなやかに生きようとする態度を育む取組を進めます。

（交通局）

・地下鉄駅を会場としたバリアフリー教室を実施します。（北海道運輸局主催、札幌市交通局共催）

（JR 北海道）

・車いす利用者に対する、駅係員による乗降介助に加え、係員不在時や無人駅における事前情報取得などの環境づくりを実施します。

・駅係員を対象に障がいのある方を招いた講習会を実施し、障害者差別解消法の理解促進と、介助技術の習熟を図ります。

・ホームからの転落防止のため、視覚障がい者などお手伝いを必要とする方に対し、駅係員だけでなく一般の利用者からも声掛けを呼び掛ける「声かけ・サポート」運動を実施します。

（その他札幌市が行う取組）

・公募により作成した札幌市のシンボルマーク「札幌市心のバリアフリー推進マーク」を活用した広報を実施します。

○　適切な情報提供

（保健福祉局）

・札幌市ホームページ上の「バリアフリータウンマップ」やパンフレット「さっぽろバリアフリー情報」により、商業施設や官公庁等の車いす使用者用駐車場やバリアフリートイレなどの設備に関する情報を発信します。

（まちづくり政策局）

・札幌市ホームページ上において提供している「ユニバーサル地図/ナビ」を活用し、バリアフリー経路情報のほか、主な市有施設や観光施設のバリアフリー情報等を発信します。

（公園管理者）

・公園検索システムによる駐車場のバリアフリー情報提供とその拡充を検討します。

（その他札幌市が行う取組）

・都心部の地下ネットワークや駅・バス停等への移動における、バリアフリーに関する総合的な情報の提供方法を検討します。

○　マナーの向上

（道路管理者）

・歩道除雪や歩行の支障となる違法駐車に対する指導、マナー啓発を実施します。

・歩行の支障となる違法駐輪に対する指導、マナー啓発、撤去を実施します。

・歩行の支障となる不法占用物件に対する指導を実施します。

・道路への雪出しに対する指導、マナー啓発を実施します。

（公園管理者）

・チラシやホームページなどによる障がい者に配慮した公園利用マナー啓発を実施します。

（交通局）

・地下鉄マナーキャンペーンを実施します。（年４回）

・地下鉄マナー出前教室を実施します。

・知的障がい者向け乗車マナー教室を実施します。（年１回）

（交通管理者）

・違法駐車対策及びそれら行為に対する啓発活動を実施します。

（その他札幌市が行う取組）

・障がい者等用駐車場やバリアフリートイレなどの適正利用のため、利用マナーに関する啓発活動を実施します。

６－１　特定事業計画策定者一覧

区分	所属
公共交通特定事業計画 （　旅客施設　）	北海道旅客鉄道㈱
	札幌市　建設局
	札幌市　交通局
公共交通特定事業計画 （　車両のみ　）	札幌地区バス協会
	札幌ハイヤー協会
道路特定事業計画	北海道開発局　札幌開発建設部
	札幌市　建設局
交通安全特定事業計画	北海道公安委員会
都市公園特定事業計画	札幌市　建設局
駐車場特定事業計画	札幌市　まちづくり政策局
建築物特定事業計画	札幌市　まちづくり政策局
	札幌市　教育委員会
教育啓発特定事業計画	札幌市　まちづくり政策局
	札幌市　保健福祉局
	札幌市　交通局

【お問い合わせ】
札幌市　まちづくり政策局　総合交通計画部　交通計画課
〒060-8611　札幌市中央区北１条西２丁目　　℡011-211-2275
E-mail　　sogokotsu3@city.sapporo.jp
ホームページ　https://www.city.sapporo.jp/sogokotsu/barrier/basic/index.html